

# PLAN COMMUNAL DE DÉVELOPPEMENT DE LA COMMUNE DE MBANDJOCK

REPUBLIQUE DU CAMEROUN

Paix-Travail-Patrie

MINISTÈRE DE LA  
DECENTRALISATION ET DU  
DEVELOPPEMENT LOCAL

REGION DU CENTRE

DEPARTEMENT DE LA  
HAUTE-SANAGA

COMMUNE DE MBANDJOCK

B.P. : 53 Mbandjock



REPUBLIC OF CAMEROON

Peace-Work-Fatherland

MINISTRY OF  
DECENTRALIZATION

AND LOCAL DEVELOPMENT

CENTRE REGION

HAUTE-SANAGA DIVISION

MBANDJOCK COUNCIL

P.O. BOX : 53 Mbandjock

## PLAN COMMUNAL DE DEVELOPPEMENT (PCD) DE MBANDJOCK



Réalisé avec l'appui technique et financier du Programme National de Développement Participatif (PNDP) et l'accompagnement de l'OAL Centre Chrétien de Développement (CCD)

**CCD**

Centre Chrétien de  
Développement



Programme National de  
Développement Participatif

DÉCEMBRE 2022

**TABLE DES MATIERES**

PLAN COMMUNAL DE DÉVELOPPEMENT DE LA COMMUNE DE MBANDJOCK

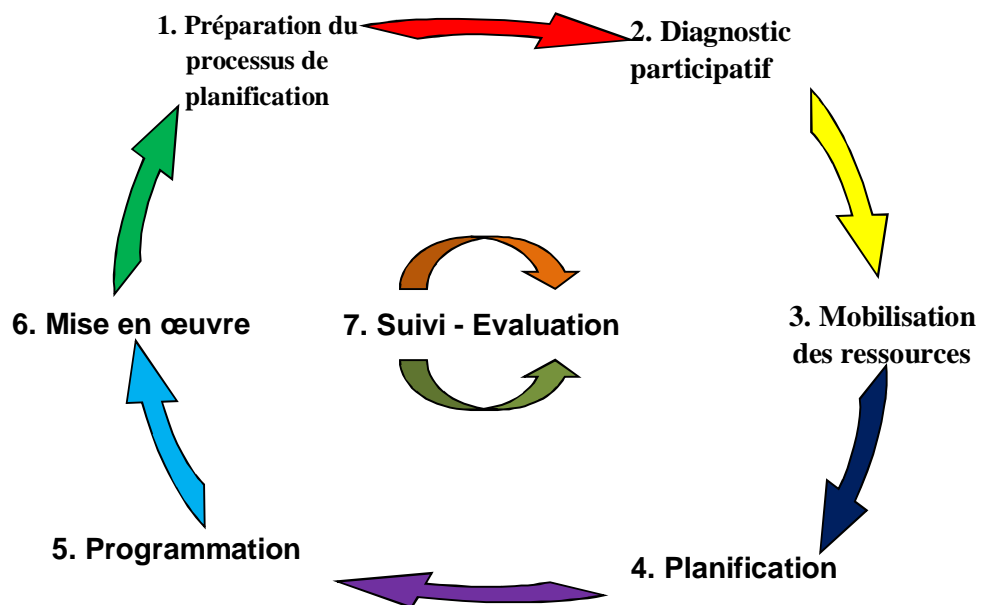
## RÉSUMÉ EXÉCUTIF

Le processus de décentralisation consacré par la Constitution de 1996 et promu dans les faits par les lois relatives à l'orientation de la décentralisation et applicables aux Communes et aux Régions et « en l'occurrence par la loi N°2019/024 du 24 décembre 2019 portant code général des collectivités territoriales décentralisées, le Gouvernement Camerounais a conçu et mis en place, avec le concours des Bailleurs de fonds, le Programme National de Développement Participatif (PNDP).

Il s'agit, pour cet Organisme, de doter les Collectivités Territoriales Décentralisées (CTD) des moyens d'une participation effective au processus de développement à travers le renforcement des capacités techniques et financières, notamment avec l'élaboration du Plan Communal de Développement (PCD) et le cofinancement des microprojets issus de la démarche participative.

Il est ainsi question d'élaborer un document de base, PCD dont l'objectif global est de doter la Commune d'une vision de développement élaborée à l'issue d'un processus participatif. Il permet l'organisation des acteurs locaux autour d'un programme commun, pour gérer de manière rationnelle et transparente, les ressources de la Collectivité. Cet outil essentiel dans le processus participe d'une recherche active des voies et moyens permettant à la Commune de booster son propre développement, aussi bien sur le plan socioéconomique que culturel.

Dans une démarche méthodologique participative, l'Exécutif communal, les Conseillers Municipaux, les cadres de la Commune, l'Autorité de tutelle, les Sectoriels, les Hommes politiques, les Autorités traditionnelles, les Elites de la localité, les Représentants d'associations, les Acteurs économiques ont fortement contribué à la réussite des différentes étapes du processus d'élaboration du PCD de la Commune de **MBANDJOCK** qui en comporte sept :



**1. La préparation de l'ensemble du processus ;**

**2. Le diagnostic participatif conduit dans 28 secteurs préalablement définis et comportant :**

- L'élaboration du Diagnostic Institutionnel Communal (DIC) ;
- L'élaboration du Diagnostic de l'Espace Urbain Communal (DEUC) ;
- L'élaboration du Diagnostic Participatif Niveau Village (DPNV).

**3. La mobilisation des ressources ;**

**4. La Planification ;**

**5. La programmation ;**

**6. La mise en œuvre du PCD ;**

**7. Le suivi-évaluation participatif.**

Le diagnostic participatif (DIC, DEUC et DPNV) a permis d'identifier, non seulement les différents problèmes /contraintes qui minent le développement de la Commune de MBANDJOCK, mais également les atouts et potentialités susceptibles d'être mis en valeur.

Certes il existe des problèmes dans chacun des 28 secteurs étudiés ; toutefois les préoccupations majeures portent sur :

- L'insuffisance des infrastructures routières et le très mauvais état de celles existantes ;
- L'insuffisance du réseau électrique ;
- L'insuffisance des infrastructures hydrauliques ;
- L'insuffisance des infrastructures adaptées à une éducation de qualité.

La consolidation des résultats du diagnostic nous a conduits à formuler au niveau communal, les différents problèmes relevés par secteur, de les analyser et de définir une esquisse de solutions endogènes et/ou exogènes à chacun.

Il en ressort ainsi que, sur le plan économique il s'agit de mieux organiser et de promouvoir les activités agricoles (cultures vivrières et de rente). Concernant les services sociaux de base, il a été question d'élaborer des stratégies sectorielles permettant à la majorité de la population d'y avoir un accès plus facile. Ces stratégies ont pris en compte non seulement l'aspect genre, mais également la résolution des problèmes qui touchent les couches de population les plus vulnérables dont la petite enfance.

S'agissant des micros projets identifiés dans chaque village, leur examen a tenu compte des impacts socio-environnementaux possibles aussi bien à la réalisation des ouvrages qu'à leur exploitation.

Au niveau de l'Institution communale, un plan de formation et de renforcement des capacités des différentes parties prenantes (Exécutif municipal, Conseillers municipaux, Agents communaux) a été élaboré en vue d'améliorer l'efficacité de la gestion de la Commune et d'apporter un mieux vivre aux populations.

Le présent Rapport consolidé présente les résultats consolidés et analysés dont la vision sera déclinée dans le PCD.

## FICHE SIGNALÉTIQUE

RUBRIQUES	DONNEES
Date de création :	Loi N° 69/COR du 06 Décembre 1969 portant création de la Commune Mixte Rurale de Mbandjock
Données d'identification :	Région : <i>Centre</i> Département : Haute Sanaga Arrondissement : <i>MBANDJOCK</i>
Limites :	<b>Au Sud</b> par l'Arrondissement de Batchenga dans le Département de la Lékié <b>Au Nord</b> par l'Arrondissement de Nkoteng dans le Département de la Haute-Sanaga <b>A l'Est</b> par l'Arrondissement de Afanloum dans le Département de la Méfou et Afamba <b>A l'Ouest</b> par l'Arrondissement de Ntui dans le Département du Mbam et Kim
Superficie :	889 km <sup>2</sup>
Population :	<b>30 887</b> habitants (51,98% hommes, 48,02% femmes) selon les comptes administratifs
Ethnies :	<b>Autochtones</b> : les Baboutés, les yévan, les yézoum <b>Allogènes</b> : les Badja, les Mvelé, les Toupouris, les Guisga, les Mazga, les Moufous, les Kera, les Massa, les Mousgoum (montagnard), les Bassa, les Douala, les Ewondo, les Ossananga, les Nanga, les Eton, les Manguissa, les Bulu, les baya, les Bafia, les bamilékéés, les anglophones, les ivoiriens, les français, les mauritaniens et les sénégalais etc...
Nombre de villages :	09 : Nio-Babouté ; Ndjoré ; Minkouma ; Ndokoa ; Mendouga ; Mekomba ; Ndo ; Metseng ; Biboto
Espace urbain :	01 quartier dans l'espace urbain
Nombre de chefferies :	10 chefferies de 3 <sup>e</sup> et 03 de 2 <sup>e</sup> degré :
Principale langue parlée :	Babouté, Yevan, Yezoum
Religion (par ordre d'importance) :	Presbytérienne, Catholique, Musulmane, Evangélique, et autres confessions religieuses.
Coopératives locales existantes :	<b>Syndicats</b> : 1 syndicat des mototaxis et près de 150 associations et GIC
Organisation extérieure opérant dans la commune :	PNDP, FEICOM,
Conseil municipal :	17 hommes (01 décédé) et 08 Femmes

PLAN COMMUNAL DE DÉVELOPPEMENT DE LA COMMUNE DE MBANDJOCK

RUBRIQUES	DONNEES				
<b>Patrimoine communal :</b>	01 camion Benne Toyota 6000 CE 9369(accidenté) 01 Pick-Up épave (TACOMA CH 6959) ; 02 MOTO Yamaha AG 100 ; 02 Tricycles (02 en mauvais Etat) ;02 Groupes électrogènes (01 dotation PNDP) en panne ; <b>Sommier des bâtiments : Hôtel de Ville</b> (en bon état) ; <b>Ancien bâtiment Mairie</b> (état passable) ; Camp communal (logement SG + 07 appartements) ; tribune place des fêtes ; auberge municipale (en cours de réhabilitation) ; bâtiments gare routière (état passable) ; bâtiments SAR/SM (mauvais état) ; Centre commercial ; deux abattoirs modernes ; marché municipal (boutiques et hangars) (état passable) ; toilettes publiques (mauvais état et à réfectionner)				
<b>Jours et sites des marchés locaux :</b>	- Tous les jours au marché municipal ; - Tous les jeudis du mois à Ndjoré II (Camp pionnier)				
<b>Jours et sites de marchés fréquentés :</b>	Tous les jours dans les grandes villes (Yaoundé, Nanga, Eboko, ...)				
<b>Principales cultures et rendement :</b>	<b>Cultures</b>	<b>Superficies</b>	<b>Rendement</b>		
	Piment	30 ha	160 cageot s/ha		
	Manioc	600 ha	70 bacos/ha		
	Plantains	200 ha	900 régimes/ha		
	Mais	120 ha	2t/ha		
	Cacao	400 ha	300 kg/ha		
<b>Effectifs des élevages des paysans (estimations) :</b>	<b>Bovins</b>	<b>Porcins</b>	<b>Caprins</b>	<b>Ovins</b>	<b>Volaille</b>
	1 000	12 000	500	500	30 000
<b>Description d'autres activités :</b>	<b>Forêts</b> : chasse traditionnelle <b>Pêche</b> : faible activité <b>Artisanat</b> : fabrication de lit et meuble en bambou <b>Transformation</b> : transformation du manioc en farine et bâtons de manioc <b>Commerce</b> : commercialisation des produits de première nécessité, produits vivriers et produits de rente				
<b>Description d'infrastructures :</b>	<b>Communications</b> : Routes avec des ouvrages de franchissement en état passable. <b>Ecoles</b> : 27 écoles primaires et maternelles publiques et privées, <b>Enseignement secondaire</b> : 02 C.E.S ; 1 lycée technique, 2 lycées d'enseignement général (lycée classique et lycée Bilingue) et 01 complexe St Paul (Privé confessionnel) <b>Santé</b> : 04 Centres de Santé Intégrés et 01 hôpital de district et 01 District de Santé				
<b>Données biophysiques</b>					
<b>Végétation :</b>	Elle est caractérisée par une forêt secondaire et tertiaire. C'est une forêt équatoriale héli ombrophile, dense par endroit qui a connu une forte influence anthropique et est constitué de grands arbres,				

PLAN COMMUNAL DE DÉVELOPPEMENT DE LA COMMUNE DE MBANDJOCK

RUBRIQUES	DONNEES
	d'arbustes et de hautes herbes. En dehors de quelques zones de forêt dense, la végétation est constituée de jachères arborées, des zones de cultures et quelques zones de savane. On y trouve également des palmiers, des raphias et des fougères dans les zones de marécage ainsi que le long des cours d'eau.
<b>Faune :</b>	La faune est assez riche et constituée des espèces exotiques telles que serpents : (boas, vipères, mambas), singes, biches, porc-épic, rats, hérissons, lièvres.
<b>Cours d'eau :</b>	Plusieurs cours d'eau donc les plus importants sont : le fleuve Sanaga, les rivières Mengolo, Mekono, Ndo, Akono, Miala, Nya'a, Wouwou, Yeke, Assamba, Medougna et la Ndjéké de l'autre rive de la Sanaga,
<b>Zones sensibles :</b>	La nationale N°1 par le fort trafic routier
<b>Sol :</b>	Les sols sont en majorité ferrallitiques. Cependant on y retrouve par endroit de l'argile, du sable et des pierres.
<b>Problèmes / contraintes Prioritaires des populations</b>	<p>Mauvais état des routes et pistes</p> <p>Faible couverture en énergie électrique</p> <p>Difficultés d'accès à l'eau potable</p> <p>Faible productivité agricole</p> <p>Difficulté d'accès à une éducation de qualité</p>

## LISTE DES ABRÉVIATIONS

<b>AEP</b>	: Adduction d'Eau Potable
<b>AER</b>	: Agence d'Electrification Rurale
<b>AGR</b>	: Activités Génératrices de Revenus
<b>BEPC</b>	: Brevet d'Etudes du Premier Cycle
<b>BIP</b>	: Budget d'Investissement Public
<b>CA</b>	: Compte Administratif
<b>CAC</b>	: Centimes Additionnels Communaux
<b>CAMTEL</b>	: Cameroon's Telecommunications
<b>CC</b>	: Comité de Concertation
<b>CCC</b>	: Cadre Communal chargé des Communautés
<b>CCD</b>	: Cadre Communal de Développement
<b>CCF</b>	: Cadre Communal Financier
<b>PTI</b>	: Cadre de Dépenses à Moyen Terme
<b>CEAC</b>	: Centre d'Education et d'Animation Communautaire
<b>CEP</b>	: Certificat d'Etudes Primaires
<b>CES</b>	: Collège d'Enseignement Secondaire
<b>CETIC</b>	: Collège d'Enseignement Technique Industriel et Commercial
<b>CG</b>	: Comité de Gestion
<b>CSI MBANDJOCK</b>	: Centre Médical d'Arrondissement
<b>CMPJ</b>	: Centre Multifonctionnel de Promotion des Jeunes
<b>CNPS</b>	: Caisse Nationale de Prévoyance sociale
<b>COFIL</b>	: Comité de Pilotage
<b>COTCO</b>	: Cameroon Oil Transportation Company
<b>CPFF</b>	: Centre de Promotion de la Femme et de la Famille
<b>CRTV</b>	: Cameroon Radio and Télévision
<b>CSI</b>	: Centre de Santé Intégré
<b>CTD</b>	: Collectivité Territoriale Décentralisée
<b>CVUC</b>	: Communes et Villes Unies du Cameroun
<b>DD</b>	: Délégué Départemental
<b>DEUC</b>	: Diagnostic de l'Espace Urbain Communal
<b>DIC</b>	: Diagnostic Institutionnel Communal
<b>DPNV</b>	: Diagnostic Participatif Niveau Village
<b>DSCE</b>	: Document de Stratégies pour la Croissance et l'Emploi
<b>ECAM</b>	: Enquête Camerounaise Ménages
<b>EDS</b>	: Enquête Démographique et de Santé
<b>ENIEG</b>	: Ecole Normale des Instituteurs de l'Enseignement Général
<b>EOV</b>	: Enfants et Orphelins Vulnérables
<b>EP</b>	: Ecole Publique
<b>EPC</b>	: Eglise Presbytérienne Camerounaise
<b>ESF</b>	: Economie Sociale et Familiale
<b>FEICOM</b>	: Fonds d'Equipement et d'Intervention Intercommunale
<b>FNE</b>	: Fonds National de l'Emploi
<b>GIC</b>	: Groupement d'Initiative Commune
<b>HIMO</b>	: Haute Intensité de Main d'œuvre
<b>INS</b>	: Institut National de la Statistique
<b>IRAD</b>	: Institut de Recherche Agronomique pour le Développement
<b>IST</b>	: Infection Sexuellement Transmissible
<b>PMH</b>	: Pompe à Motricité Humaine
<b>MINADER</b>	: Ministère de l'Agriculture et du Développement Rural
<b>MINAS</b>	: Ministère des Affaires Sociales
<b>MINAT</b>	: Ministère de l'Administration Territoriale
<b>MINCOMMERCE</b>	: Ministère du Commerce
<b>MINCOM</b>	: Ministère de la Communication
<b>MINDCAF</b>	: Ministère des Domaines, du Cadastre et des Affaires foncières
<b>MINEDUB</b>	: Ministère de l'Education de Base

## PLAN COMMUNAL DE DÉVELOPPEMENT DE LA COMMUNE DE MBANDJOCK

<b>MINDDEVEL</b>	Ministère de la Décentralisation et du Développement Local
<b>MINEE</b>	: Ministère de l'Eau et de l'Energie
<b>MINFOP</b>	: Ministère de l'Emploi et Formation Professionnelle
<b>MINEPAT</b>	: Ministère de l'Economie, de la Planification et de l'Aménagement du Territoire
<b>MINEPDED</b>	: Ministère de l'Environnement, de la Protection de la Nature et du Développement Durable
<b>MINEPIA</b>	: Ministère de l'Elevage, des Pêches et des Industries Animales
<b>MINESEC</b>	: Ministère des Enseignements Secondaires
<b>MINFIB</b>	: Ministère des Finances et du Budget
<b>MINFOF</b>	: Ministère des Forêts et de la Faune
<b>MINH DU</b>	: Ministère de l'Habitat et du Développement Urbain
<b>MINMIDT</b>	: Ministère des Mines, de l'Industrie et du Développement Technologique
<b>MINJEC</b>	: Ministère de la Jeunesse et de l'Education Civique
<b>MINPOSTEL</b>	: Ministère des Postes et Télécommunications
<b>MINPROFF</b>	: Ministère de la Promotion de la Femme et de la Famille
<b>MINSANTE</b>	: Ministère de la Santé
<b>MINTOUL</b>	: Ministère du Tourisme et des Loisirs
<b>MINTP</b>	: Ministère des Travaux Publics
<b>MINTSS</b>	: Ministère du Travail et de la Sécurité Sociale
<b>MTN</b>	: Mobile Télécommunications Network
<b>OAL</b>	: Organisme d'Appui Local
<b>ODD</b>	: Objectifs de développements durables
<b>OMD</b>	: Objectifs du Millénaire pour le Développement
<b>ONG</b>	: Organisation Non Gouvernementale
<b>OP</b>	: Organisations de Producteurs
<b>PAJER-U</b>	: Programme d'Appui à la Jeunesse Rurale et Urbaine
<b>PCD</b>	: Plan Communal de Développement
<b>PDC</b>	: Plan de Développement Communal
<b>PDL</b>	: Plan de Développement Local
<b>PFNL</b>	: Produits Forestiers Non Ligneux
<b>PIA</b>	: Programme d'Investissement Annuel
<b>PME</b>	: Petite et Moyenne Entreprise
<b>PNDP</b>	: Programme National de Développement Participatif
<b>PUGDT</b>	: Plan d'Utilisation et de Gestion Durable des Terres
<b>PV</b>	: Procès-Verbal
<b>SAR/SM</b>	: Section Artisanale Rurale/Section Ménagère
<b>SDE</b>	: Services Déconcentrés de l'Etat
<b>SNH</b>	: Société National des Hydrocarbures
<b>SODECAO</b>	: Société de Développement du Cacao
<b>TDR</b>	: Termes de Référence
<b>TIC</b>	: Technologies de l'Information et de la Communication
<b>TSP</b>	: Tableau Synoptique de Planification
<b>UFA</b>	: Unité Forestière Aménagée
<b>VIH/SIDA</b>	: Virus de l'Immunodéficience Humaine/Syndrome de l'Immunodéficience Acquise

**LISTE DES TABLEAUX**

**Tableau 1** : Principales essences forestières .....  
Tableau 2: *Quelques Espèces fauniques*..... **Erreur ! Sign**  
Tableau 3: *Situation de la production par type de spéculation*..... **Erreur ! Sign**  
Tableau 4: *Effectif de la population de la commune de MBANDJOCK par village et par tranche d'âge en 2021* .....  
**Tableau 5: Répartition de la population par groupement :** .....  
Tableau 6: production moyenne des principales spéculations agricoles.....  
Tableau 7: Forces et faiblesses de l'institution communale.....  
Tableau 8: Axes de renforcement .....  
Tableau 9: *Répartition des écoles dans la commune* .....  
Tableau 10: *Effectif des élèves dans les écoles de la commune*..... **Erreur ! Sign**  
Tableau 11: *Encadrement et équipement des établissements de la commune* .....  
Tableau 12 : *Etat général des bâtiments scolaires*.....  
Tableau 13: *Type de matériaux des bâtiments scolaire*..... **Erreur ! Sign**  
Tableau 14 : *Situation de l'aménagement des établissements scolaires de la commune*..... **Erreur ! Sign**  
Tableau 15: *Situation des équipements sanitaires dans la commune* ..... **Erreur ! Sign**  
Tableau 16: *Situation de l'aménagement des formations sanitaires*..... **Erreur ! Sign**  
Tableau 17: *Etat des bâtiments des formations sanitaires de la commune* ..... **Erreur ! Sign**  
Tableau 18: *Infrastructures marchandes de la Commune*.....  
Tableau 19: Synthèse de la référence des autres secteurs sans infrastructures secteurs.....  
Tableau 20: *Matrice diagnostic des ressources naturelles* .....  
Tableau 21: Matrice des données sur la petite enfance à l'échelle communale .....  
Tableau 22: *Matrice de captage de la gravité des problèmes, contraintes et identification des mesures d'adaptation aux changements climatiques* .....  
Tableau 23: Esquisse de plan d'utilisation des terres.....  
*Tableau 10 : Synthèse des 15 microprojets prioritaires par village*.....  
Tableau 9 : Tableau 24: Synthèse des microprojets prioritaires de l'Espace Urbain..... **Erreur ! Sign**  
Tableau 25: Evaluation de la capacité d'investissement de la Commune.....  
Tableau 26 : Projection des investissements avec ressources propres sur 05 ans .....  
Tableau 27 : Ordre de financement des villages .....  
Tableau 28: Ressources mobilisables.....  
Tableau 29 : Définition sommaire des programmes et actions .....  
Tableau 30: Coûts des programmes techniques .....  
Tableau 31: Détermination du niveau d'accès aux services sociaux de base.....  
Tableau 32: Actions du Programme technique de l'amélioration de l'offre des services sociaux de base.....

PLAN COMMUNAL DE DÉVELOPPEMENT DE LA COMMUNE DE MBANDJOCK

Tableau 33: Actions du programme de promotion du développement économique et protection de l'environnement .....	
Tableau 34: Actions du programme de promotion de la citoyenneté, de la culture, des sports et appui à la jeunesse.....	
Tableau 35: Plan Triennal d'Investissement (PTI) .....	<b>Erreur ! Sign</b>
Tableau 36: synthèse des microprojets par type d'évaluation environnementale .....	<b>Erreur ! Sign</b>
Tableau 37: Impacts environnementaux positifs des microprojets.....	<b>Erreur ! Sign</b>
Tableau 38: Impacts environnementaux négatifs des microprojets .....	<b>Erreur ! Sign</b>
Tableau 39: Plan sommaire de gestion environnementale et sociale du PTI.....	<b>Erreur ! Sign</b>
Tableau 40: Coût du plan sommaire de gestion environnementale et sociale du PTI.....	<b>Erreur ! Sign</b>
Tableau 41 : Plan d'investissement annuel 2022 .....	<b>Erreur ! Sign</b>
Tableau 42: Plan de développement des personnes vulnérables (EOV, handicapées, vieillards etc.).....	<b>Erreur ! Sign</b>
Tableau 43: Plan de passation des marchés du PIA 2022 .....	<b>Erreur ! Sign</b>
Tableau 44: Indicateurs de suivi et d'évaluation du PIA .....	<b>Erreur ! Sign</b>
Tableau 45 : Dispositif du reporting.....	<b>Erreur ! Sign</b>
Tableau 46: Modèle de tableau de suivi des réunions.....	<b>Erreur ! Sign</b>
Tableau 47: Stratégie et esquisse du plan de communication.....	<b>Erreur ! Sign</b>

**LISTE DES PHOTOS**

- photo 1 :déroutement DPNV .....
- photo 2 ::travaux en groupe lors du DPNV .....
- photo 3:séance DPNV à Ndokoua .....
- photo 4:mot de bienvenu de madame le maire de MBANDJOCK .....
- photo 5:discours d'ouverture de l'atelier de planification par Monsieur le Prefet de la haute sanaga.....
- photo 6 travaux en commission groupe 4 lors de l'atelier de planification.....
- photo 7:Travaux en commission des différents groupes..... **Erreur ! Sign**
- Photo 8 : Atelier de validation du PCD de Mbandjock : discours de Monsieur le coordonnateur  
PNDP centre.....
- Photo 9 :séance d'élaboration du plan quinquenal et trienal selon le Budget programme par le  
RRFDC PNDP CENTRE .....
- photo 11:une vue des comptoirs du marché de MBANDJOCK.....
- photo 10: Espace commerciale au centre ville de Mbandjock .....
- photo 13: Gare routière de Mbandjock .....
- Photo 14; AEP de l'espae urbain.....
- photo 15: point d'eau à l'école publique de Mbandjock .....
- Photo 16: *Point d'eau potable avec PMH*.....
- Photo 17: une vue du lycée de..... **Erreur ! Sign**
- Photo 18 : ligne monophasée au centre urbain .....

## LISTE DES CARTES

Carte 1: CARTE LOCALISATION DE LA COMMUNE.....	
carte 2: carte hydrographique .....	<b>Erreur ! Sign</b>
Carte 3: Répartition spatiale de la population.....	
Carte 4: l'Espace urbain MBANDJOCK.....	<b>Erreur ! Sign</b>
Carte 5: infrastructure hydraulique .....	<b>Erreur ! Sign</b>
carte 6: Carte des équipements éducatifs 1 .....	
carte 7: carte équipements éducatifs 2.....	<b>Erreur ! Sign</b>
Carte 8: infrastructures sanitaires .....	
carte 9: carte électrique.....	
carte 10: Carte Marchande .....	
Carte 11: <i>Plan d'Utilisation et de Gestion Durable des Terres (PUGDT)</i> .....	<b>Erreur ! Sign</b>

## LISTE DES GRAPHIQUES

Figure 4: Poids des programmes techniques dans le Plan quinquennal.....	
---	--

PLAN COMMUNAL DE DÉVELOPPEMENT DE LA COMMUNE DE MBANDJOCK

Figure 5: Poids des actions du programme d'amélioration de l'offre des services sociaux de base. **Erreur ! Sign**

Figure 6: Poids des actions du programme de la promotion du développement économique et protection de l'environnement .....

Figure 7: Poids des actions du programme de promotion de la citoyenneté, de la culture, des sports et appui à la jeunesse..... **Erreur ! Sign**

Figure 8: Performances des dimensions du développement durable dans le PCD.....

Figure 9: Réponse de la dimension sociale par rapport aux ODD .....

Figure 10: Réponse de la dimension écologique par rapport aux ODD .....

Figure 11: Réponse de la dimension économique par rapport aux ODD.....

Figure 12: Réponse de la dimension culturelle par rapport aux ODD.....

**LISTE DES ANNEXES**

Annexe 1 : PROCES-VERBAL DES TRAVAUX DU CONSEIL MUNICIPAL DE VALIDATION DU PLAN COMMUNAL DE DEVELOPPEMENT DE MBANDJOCK ..... **Erreur ! Sign**

PLAN COMMUNAL DE DÉVELOPPEMENT DE LA COMMUNE DE MBANDJOCK

## I. INTRODUCTION

## 1.1. CONTEXTE ET JUSTIFICATION

Depuis des décennies, L'état du Cameroun est engagé dans un processus de changement progressif de son mode d'organisation sociopolitique et socio administrative. Parti de la centralisation des pouvoirs ; il amorce sereinement un autre type de gouvernance à savoir la décentralisation. Ce processus est sous-tendu par un cadre juridique constituant l'essentiel du nouveau dispositif législatif qui fixe les règles générales applicables en matière de décentralisation territoriale parmi lesquels la loi N°24/019 du 24 Décembre 2019 Portant Code Général des Collectivités Territoriales Décentralisées. Cette loi définit la décentralisation comme un transfert par l'État aux collectivités territoriales décentralisées, des compétences particulières et de moyens appropriés pour leur autodétermination. Pour le Cameroun, la décentralisation constitue l'axe fondamental de promotion du développement, de la démocratie et de la bonne gouvernance au niveau local.

C'est dans ce contexte que le Programme National De Développement Participatif (PNDP), dans sa mission d'appui aux communes en matière de décentralisation et de développement local, arrivé à sa troisième phase dite phase de consolidation, s'appuie sur l'actualisation des PCD. Cette activité intègre dans son processus d'intervention de nombreuses innovations qui appellent de nouveaux enjeux et défis. Il s'agit désormais d'un dépassement des acquis de la deuxième phase tels que la conduite au sein de la commune d'un Diagnostic de l'Institution Communale (DIC), d'un Diagnostic de l'Espace Urbain Communal (DEUC), et d'un diagnostic participatif niveau village (DPNV) à travers un arrimage du PCD à la Stratégie Nationale de Développement SND 30. Mais il s'agit aussi d'aller au-delà de ces aspects et intégrer dans le PCD les Objectif de Développement Durable (ODD) en s'appuyant sur le budget programme pour la programmation. Il est désormais demandé de prendre en compte les aspects liés aux changements climatiques et à la petite enfance conformément aux normes de l'UNICEF. Il est important de relever que la consolidation des différents diagnostics, l'élaboration D'un Plan Triennal d'investissement (PTI) et d'un Plan d'Investissement Annuel PIA doit tenir compte de trois éléments essentiels à savoir : le Ranking des villages, les ressources disponibles et fiables puis la banque des microprojets prioritaires par village/espace urbain.

C'est dans ce contexte dynamique et novateur que la commune de MBANDJOCK a été éligible en 2019 à l'actualisation de son plan communal de développement réalisé en 2013. Pour mener à bien ce processus, l'observance d'une méthodologie rigoureuse propre au PNDP est nécessaire. C'est ainsi que pendant des mois, l'Organisme d'Appui Local (OAL) Centre Chrétien de Développement (CCD) ; recruté pour accompagner la commune dans l'Actualisation de son Plan Communal de Développement (PCD) a déployé ses équipes d'experts sur le terrain pour mener des diagnostics participatifs auprès des populations locales. Pour se faire, la commune de **Mbandjock** a été réorganisée en trois entités distinctes à savoir : l'institution communale, l'espace urbain et les villages (communautés) ; à chaque niveau, un diagnostic particulier a été mené sur

## PLAN COMMUNAL DE DÉVELOPPEMENT DE LA COMMUNE DE MBANDJOCK

une base participative et les résultats y relatifs restitués en plénière devant les populations dans différents ateliers organisés à la commune pour la circonstance.



Photo 1 : Déroulement DPNV

### 1.2. OBJECTIFS

- **Objectif global**

L'objectif global recherché est de doter la Commune d'un instrument stratégique qui porte sa vision de développement élaborée à l'issue d'un processus participatif.

- **Objectifs spécifiques**

- Réaliser la monographie de la Commune ;
- Mener un diagnostic participatif ;
- Élaborer une planification stratégique ;
- Présenter les ressources mobilisables par la Commune ;
- Élaborer les programmes techniques sur cinq ans ;
- Programmer les investissements ;
- Elaborer le cadre socio-environnemental sommaire des investissements du PTI et du PIA ;
- Mettre en place un dispositif de suivi-évaluation de la mise en œuvre du PCD et un mécanisme de promotion du PCD.

### 3. STRUCTURE DU DOCUMENT

Le présent document s'articule autour de :

- Résumé

## PLAN COMMUNAL DE DÉVELOPPEMENT DE LA COMMUNE DE MBANDJOCK

- Introduction
- Méthodologie
- Résultats du Diagnostic (les trois diagnostics y compris les Cadres logiques par secteur)
- Planification :
  - Éléments de cadrage
    - Liste des projets prioritaires
    - Ranking des villages
    - Ressources mobilisables
  - Planification stratégique (Elaboration des différents programmes techniques sur cinq ans : Amélioration de l'offre des services sociaux de base, Promotion du développement économique et protection de l'environnement-Environnemental)
  - Planification opérationnelle : PTI, PIA et autres (P200 000 000, Plan opérationnel en faveur des populations vulnérables, Cadre Sommaire de Gestion Socio environnementale)
- Mécanisme de suivi-évaluation
- Plan de communication
- Conclusion
- Annexes

## II.MÉTHODOLOGIE

## **2.1. PREPARATION DE L'ENSEMBLE DU PROCESSUS**

L'actualisation du PCD de Mbandjock n'a pu être possible que par l'observance méticuleuse d'une démarche scientifique basée sur des étapes qui se succèdent les unes aux autres, tout en conservant une suite logique.

### **2.1.1. Principales étapes :**

- La préparation ;
- L'atelier de lancement des activités pour l'élaboration du PCD dans la Commune ;
- Les diagnostics participatifs (DIC, DEUC, DPNV) et restitution à la Commune ;
- La consolidation des données des diagnostics (DIC, DEUC, DPNV et restitution à la Commune ;
- La mobilisation des fonds ;
- La planification ;
- La programmation ;
- Le suivi- évaluation.

#### **2.1.1.1. PREPARATION**

Cette étape se justifie par la nécessité d'une sensibilisation, d'une responsabilisation et d'une synergie d'actions des acteurs impliqués dans le processus.

##### **2.1.1.1.2. Objectif global**

L'objectif global de cette étape vise à s'accorder avec tous les acteurs sur les buts à atteindre et sur la méthodologie à adopter, sur le calendrier de travail, et sur l'implication et le rôle de chaque partie afin que le processus de planification et de descente dans les villages se déroule en toute quiétude.

##### **2.1.1.1.2.1. Objectifs spécifiques**

De façon spécifique, il s'agit de :

- Identifier les acteurs concernés ;
- Discuter, échanger et faciliter l'appropriation de la méthode de travail par tous.

##### **2.1.1.1.2.3. Préparation administrative**

Elle s'est articulée autour de :

- La prise de contact avec l'exécutif communal et l'examen du cahier de charge de l'OAL ;
- La discussion de la méthodologie de travail à suivre, l'examen et la validation du chronogramme détaillé élaboré par l'OAL ;
- La sensibilisation et la mise en place du comité de pilotage ;

## PLAN COMMUNAL DE DÉVELOPPEMENT DE LA COMMUNE DE MBANDJOCK

- La présentation de l'équipe complète de l'OAL à l'exécutif communal ;
- L'information et la sensibilisation des autorités administratives locales : introduction et présentation de l'OAL aux autorités administratives, le compte rendu de prise de contact aux autorités ;
- La négociation de la date de l'atelier de lancement ;
- L'information et la sensibilisation des populations, élites intérieures et extérieures, conseillers municipaux, sectoriels, secteurs privés, associations, GIC, autorités religieuses, autorités traditionnelles.

### **2.1.1.1.4. Préparation pédagogique**

Elle a été transversale aux trois diagnostics participatifs à savoir le DIC, le DEUC et le DPNV.

### **2.1.2. Préparation du DIC**

Cette étape s'est déroulée au sein de l'OAL et a consisté à :

- L'élaboration d'un chronogramme d'activités soumis à l'appréciation des responsables communaux ;
- L'identification et la constitution de l'échantillon/cibles/personnes ressource ;
- L'organisation, l'identification et la simulation des équipes de travail ;
- L'identification au sein de l'OAL, des chefs d'équipes susceptibles de participer à la collecte des données ;
- L'organisation en interne des équipes et leur déploiement sur le terrain ;
- La mise à disposition de la logistique aux équipes (papier kraft, markers, stylo, blocs note, rames de papier etc.) ;
- La préparation des fiches de collectes des données.

### **2.1.3. Préparation du DEUC**

Elle a consisté au :

- Renforcement des capacités des experts de l'OAL ;
- La préparation des fiches de collectes de données.

### **2.1.4. Préparation du DPNV**

Il s'est agi de faire :

- La restitution au COPIL de la formation donnée aux cadres communaux : SG, CCD, ACF, CCC, Maires, OAL, en planification communale organisée par la Cellule Régionale du PNDP-CENTRE, à Obala en 2019 ;
- Le renforcement des capacités des planificateurs ;
- La constitution des équipes de planificateurs par village ;

- La préparation des contrats de travail ;
- La préparation du matériel de travail (papier kraft, marker, format, stylos, boîte à pharmacie etc.).

## **2.2. COLLECTE DES INFORMATIONS ET TRAITEMENT**

Cette phase a débuté par la collecte des données de base. Il s'agit en fait du diagnostic participatif à travers plusieurs outils de collecte des données. Les fiches de collectes des données sont confrontées avec les documents de chaque village mis à la disposition de l'équipe de consolidation. Les secteurs socio-économique tels que l'éducation, la santé, l'eau potable, l'énergie électrique l'agriculture, l'élevage, les routes et les questions relatives à la petite enfance, aux changements climatiques, au VIH SIDA etc., sont recensés sous formes de tableaux synthèses.

A travers l'arbre à problèmes, (outil d'analyse), sont reformulés, dans chaque secteur d'activités, les problèmes, les causes, les effets et les besoins à l'échelle communale.

A travers des géo référencements, des différentes infrastructures scolaires, sanitaires, hydrauliques, les cartes thématiques sont élaborées ainsi que la carte consolidée de la commune avec les unités de paysages et les ressources naturelles.

Il s'est décliné en une collecte des données respectivement dans l'institution communale, dans l'espace urbain et dans les communautés.

### **2.2.1. Diagnostic de l'Institution Communale (DIC)**

L'OAL s'est déployé en équipe pluridisciplinaire dans la commune en juillet 2020 avec pour cibles :

- L'exécutif communal ;
- Les conseillers municipaux ;
- Le personnel communal (SG, RM, CCD, etc.) ;
- Les services déconcentrés de l'État (sectoriels).

Les thèmes d'échanges ont porté sur :

- La gestion des ressources humaines ;
- La gestion des relations ;
- La gestion du patrimoine ;
- La gestion financière.

Les outils et techniques utilisés ont été :

- Les interviews semi structurées (ISS) ;

## PLAN COMMUNAL DE DÉVELOPPEMENT DE LA COMMUNE DE MBANDJOCK

- Les entretiens de groupes ou focus group discussion ;
- Les fiches de collectes des données socio -Promotion du développement économique et protection de l'environnement ;
- Les observations directes et la documentation (les comptes administratifs des trois dernières années, l'organigramme, l'ancien PCD etc.).

### **2.2.2. Diagnostic de l'Espace Urbain Communal (DEUC)**

La tâche préalable a consisté en une délimitation de l'espace urbain avec l'exécutif communal. Ensuite ont été ciblés, les corps de métiers, les populations urbaines, les associations de développement, les autorités traditionnelles, les sectoriels, etc... Les outils utilisés ont été :

- Les interviews semi structurées (ISS) ;
- Les entretiens de groupes ou focus group discussion ;
- Les fiches de collectes des données socio -Promotion du développement économique et protection de l'environnement.

### **2.2.3 Le Diagnostic Participatif Niveau Village (DPNV)**

Il s'agit d'un déploiement de 03 équipes constituées de 04 planificateurs chacune dans les 10 villages que constitue la commune. Ces derniers y ont passé 03 jours par village avec pour but de palper le quotidien des populations afin d'identifier authentiquement leurs besoins. Ainsi dans 28 secteurs d'activités, les planificateurs ont à travers des outils tels que l'ISS (interview semi structurée), la carte participative, les digrammes de VENN, le TRANSECT (transversal section) et par la participation effective des populations, identifié les contraintes et atouts, les besoins et idées de projets.

A travers le GPS et les fiches de collecte des données de bases conçues pour la circonstance, les infrastructures socio -Promotion du développement économique et protection de l'environnement et leur état de fonctionnement ont pu être répertoriées. Aussi, des solutions endogènes ont été identifiées dans le souci de responsabiliser et d'impliquer davantage des acteurs locaux. A l'issu des diagnostics, à travers la participation des groupes socioprofessionnels, 15 microprojets prioritaires dont 05 sociaux et 04 économiques ; 02 appui à la jeunesse ; 01 sports et éducation physique ; 02 écologiques et 01 arts et culture sont retenus dans chaque village. À la sortie des planificateurs des différents villages, un comité de concertation a été installé dans chacun d'eux afin de mener à bien la dynamique de développement initié au niveau local.



Photo 3 : Séance DPNV à Ndokoua



Photo 2 : Travaux en groupe lors du DPNV

### 2.3. CONSOLIDATIONS DES DONNEES ET CARTOGRAPHIE

Cette phase s'est faite au siège rassemblant les données ramenées du terrain par l'équipe permanente de l'OAL CCD mise sur pied pour la circonstance. Les données de l'ensemble du processus ayant été ramenées au niveau du siège, l'équipe a procédé à la vérification, au toilettage et à la triangulation avec une petite enquête sur un échantillon préalablement défini. Ainsi les résultats obtenus à l'issue des trois diagnostics (niveau village, espace urbain et de l'institution communal), les résultats obtenus de cette consolidation ont été restitués au cours d'un atelier où ont pris part : les membres du Comité de pilotage, les sectoriels, l'exécutif municipal, les conseillers municipaux le 16 Mai 2021. Au cours de cet atelier, les données des trois diagnostics ont été exprimées et consolidés dans les cadres logiques, chacun représentant un secteur d'activité conformément aux exigences méthodologiques. Ce document de consolidation des données des diagnostics a été validé par l'ensemble des participants à l'atelier, donnant ainsi le quitus pour la tenue de l'atelier de PCD.

### 2.4. ATELIER DE PLANIFICATION, DE MOBILISATION DES RESSOURCES ET DE PROGRAMMATION

#### 2.4.1. Planification

C'est au cours d'un atelier tenu à MBANDJOCK du **20 au 22 Octobre 2021** que se sont effectuées la mobilisation des ressources, la planification et la programmation.





**Photo 6 : Travaux en commission groupe 4 lors de l'atelier de planification**

Il est à noter que ces travaux en commission sont constitués par des groupes mixtes selon les recommandations de la SND 30. C'est pour cette raison que l'on retrouve par exemple dans un groupe les sectoriel tels que :

Groupe 1 :(MINHDU, MINADER, MINDCAF, MIN200 000 000EESA, MINEFOP) ;

Groupe 2 : MINAS, MINEDUB, MINSANTEMINESEC, MINSUP,

Groupe 3 : MINPROFF, MINSEP, MINAT, MINDDEVEL, Institution communale, MINTSS, Préfet, SP, Maire, SG, MINDDEVEL, FMO etc ...

En plus de ceux-ci nous avons les conseillers municipaux et les chefs traditionnels ainsi que les présidents des comités de concertation mis en place lors des diagnostics participatifs

#### **2.4.2. Mobilisation des ressources**

Dans le souci d'éviter la navigation en vue, le Maire, assisté de ses collaborateurs, a énuméré les sources de financement fiables de la commune sur lesquelles on peut en toute assurance envisager la réalisation des microprojets retenus à l'instar de :

- Ressources forestières ;
- Taxes communales ;
- Tourisme ;
- Partenaires -Promotion du développement économique et protection de l'environnement (PNDP, FEICOM etc...) ;
- Etat à travers les crédits transférés (BIP).
- Etc...



Photo 7 : Atelier de validation du PCD de Mbandjock - Discours de Monsieur le Coordonnateur PNDP Centre

### **2.4.3. Validation des cadres logiques sectoriels**

Élaborés sur la base des microprojets prioritaires des populations par village et par quartier puis des besoins consolidés par secteurs d'activités, à travers des groupes mixtes de travail constitués des sectoriels, des chefs de villages, des conseillers municipaux et des présidents de comités de concertation, les cadres logiques ont été amendés, restitués et validés en plénière.

### **2.4.4. Élaboration d'un PIA**

En se fondant sur le Ranking des villages (ordre de financement des villages les plus vulnérables ou les plus stratégiques dans la commune), les projets prioritaires par village et de l'espace urbain pour la première année (2023) ont été unanimement votés sur la base des 03 actions (Amélioration de l'offre des services sociaux de base, -Promotion du développement économique et protection de l'environnement et appui au sports, jeunesse, art et culture)

### **2.4.5. Élaboration d'un Plan Triennal d'Investissement (PTI)**

Il s'est agi d'une planification des activités prioritaires de la Commune sur une durée de 03 ans qui s'appuie sur les actions découlant des programmes -Promotion du développement économique et protection de l'environnement, Amélioration de l'offre des services sociaux de base et Promotion de la culture des sports et appui à la jeunesse.



**Photo 8 : Séance d'élaboration du plan quinquennal et triennal selon le Budget programme par le RRFDC PNDP CENTRE**

## **2.5. Mise en Place du Mécanisme de Suivi Evaluation Participatif**

La mise en place d'un mécanisme de suivi –évaluation chapoté par le Comité Communal de Suivi-évaluation (CCSE), se justifie par le souci de sensibiliser la population sur la nécessité d'un suivi continu de la mise en œuvre du PCD. Le comité est élargi aux Communautés à la base, aux élus locaux et aux élites.

Ainsi à travers un arrêté communal, le maire a nommé les membres du comité communal de suivi et d'évaluation.

**Tableau 1 : Bureau des membres du comité communal de Suivi et Evaluation**

<b>Poste</b>	<b>Noms et prénoms</b>
<b>Président</b>	Mme MENGONG ONDOA Philomène Epse TOULOU
<b>Rapporteur</b>	M. NDZOMO Médard Bertrand
<b>Membre 1</b>	Mme YOBA KUIPET Armelle,
<b>Membre 2</b>	M. SOUMTAN Ibrahim
<b>Membre 3</b>	M. ZOA ZOA Jean Yves
<b>Membre 4</b>	M. TCHINDA Fidèle
<b>Membre 5</b>	M. EDANG OLINGA Yves
<b>Membre 6</b>	M. FODJI DJANGA

### **III.PRESENTATION SOMMAIRE DE LA COMMUNE**

### 3.1. LOCALISATION DE LA COMMUNE

La Commune de Mbandjock couvre une superficie actuelle de mille quatre cent kilomètres carrés (1400 km<sup>2</sup>). Chef-lieu de l'Arrondissement de même nom, la commune de Mbandjock est située de part et d'autre de la route nationale N°1 à environ 100km de la capitale Yaoundé.

Elle est limitée :

- **Au Sud** par l'Arrondissement de Batchenga dans le Département de la Lékié
- **Au Nord** par l'Arrondissement de Nkoteng dans le Département de la Haute-Sanaga
- **A l'Est** par l'Arrondissement de Afanloum dans le Département de la Méfou et Afamba
- **A l'Ouest** par l'Arrondissement de Ntui dans le Département du Mbam et Kim

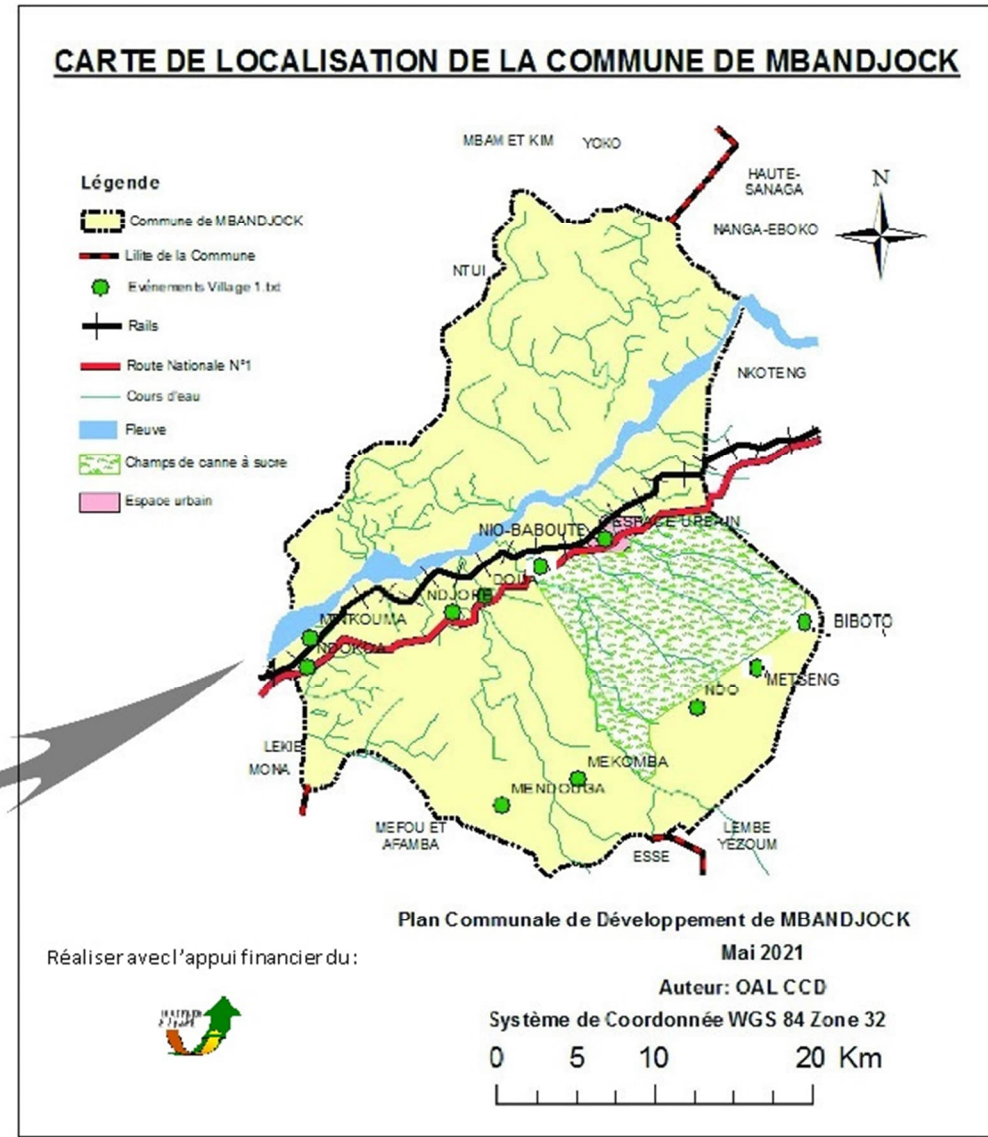
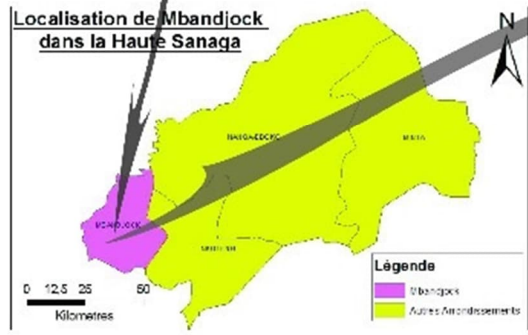
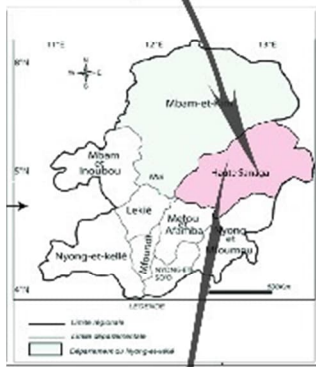
Le territoire de la Commune de MBANDJOCK se présente sous l'aspect d'un vaste plateau dont émergent quelques collines. La topographie est par endroit accidentée et recouverte dans sa plus grande partie d'une forêt secondaire parsemée de jachères.

Son altitude varie entre 500 et 800 m et les sols sont de nature ferrallitique et latéritique sur terre ferme et limoneux sableux dans les bas-fonds. Par endroit, on trouve une forte concentration de pierres et de sable.

Le réseau hydrographique est nourri par plusieurs rivières et cours d'eau tels que : **Mengolo, Mekono, Ndo, Akono, Miala, Nya'a**, riches en poissons d'espèces et crustacés divers tels, le capitaine, le tilapia, le silure, le crabe.

La végétation est caractérisée par une forêt secondaire. Il s'agit d'une forêt équatoriale héli ombrophile, dense par endroit qui a connu une forte influence anthropique. On y trouve également des zones de savane et de culture. Le long des cours des forêts galeries se sont constituées et approvisionnent les populations en bois de chauffage. Nous rencontrons tout près des maisons des forêts secondaires, des cultures et arbres fruitiers plantés.

# PLAN COMMUNAL DE DÉVELOPPEMENT DE LA COMMUNE DE MBANDJOCK



**Carte 1: CARTE LOCALISATION DE LA COMMUNE**

### 3.2. MILIEU BIOPHYSIQUE

#### 3.2.1. Climat

Le climat Mbandjock est de type équatorial guinéen classique avec quatre saisons alternées auxquelles se sont adaptées les populations locales. Il s'agit de « *l'Asil* » ou petite saison des pluies qui va de mi-mars à la fin du mois de juin ; « *l'Oyon* » ou petite saison sèche qui va de fin juin à mi-août, le « *Sesep* » ou grande saison des pluies qui va de mi-août à mi-novembre et « *l'Esep* » encore appelée la grande saison sèche qui s'étend de mi-novembre à mi-mars. Ces quatre saisons favorisent la culture des plantes vivrières pendant des périodes bien déterminées.

#### 3.2.2. Relief et sol

Les sols de la localité Mbandjock sont à prédominance ferrallitique et hydromorphe. La pédologie présente une couche épaisse de sable et d'argile en abondance. Les sols ferrallitiques sont constitués des roches moyennement acides et ont de bonnes propriétés physiques. Ce sont des sols profonds qui ont une bonne perméabilité, une microstructure stable qui les rend moins susceptibles à l'érosion par rapport aux autres types de sols ; ils sont bien drainés, mais peuvent devenir secs à cause de leur faible capacité de rétention d'eau par la fraction minérale du sol. Les sols hydromorphes se retrouvent dans les zones marécageuses et aux abords des cours d'eau. Ils sont exploités pour les cultures maraichères de contre saison.

**Tableau 2 : Types de sol dans la Commune**

Type de sol	Vocation	Pratiques	Menaces
Sol riche en humus	Agriculture : arachides, maïs, manioc	Brûlis, labour	Erosion
Sol de couleur noire	Agriculture : Patate, manioc, oignon	Bourrelet, labour	Erosion
Sol de couleur rouge brique	Agriculture : Macabo rouge, plantain, patate	Bourrelet, fosse	Erosion
Sol marécageux	Agriculture : Plantain, maïs, macabo blanc Extraction du sable	Fosse, brûlis, bourrelet Creusage	Salinité
Sol latéritique	Commerciale : Extraction de pierres	Brûlage, concassage	Erosion

#### 3.2.4. Hydrographie

Le réseau hydrographique est très peu dense dans la localité et est essentiellement constitué de petites rivières à régime permanent ou saisonnier. L'espace urbain traversé par le fleuve Sanaga, qui traverse la ville sur une longueur d'environ trois (03) kilomètres, et dans lequel viennent se jeter deux autres affluents : **Mengolo** qui coupe la route nationale n° 1 à l'entrée ouest de la ville et **Mekono** à l'entrée Est, tous deux des cours d'eau de faibles débits

### 3.2.5. Végétation et flore

Dans la zone urbaine, la savane est la principale constituante du couvert végétal dans l'espace urbain bien qu'elle soit en nette régression du fait de l'extension de la ville. La flore est considérablement influencée par le relief légèrement accidenté et par la forte action anthropique. La localité est dominée par des forêts secondaires de type équatorial humide. Mais il existe cependant des parties n'ayant jamais subi l'action de l'homme. Ces forêts se substituent par endroit des plantations de cacaoyer, de palmier à huile et des espaces laissés en jachère ou en friche. Les formations végétales herbues rencontrées sur jachère et friche sont dominées par des espèces telles que *Chromolaena odorata*, *Imperata cylindrica*, *Ageratum conyzoides*, *Lantana camara*. Sur les sols hydromorphes, la végétation est dominée par la *Raphisemarangus*, ce bois est utile pour les charpentes et pharmacopées traditionnelles. On y rencontre également des forêts secondaires, et des jachères.

**Sources :** Délégation forêt et faune Mbandjock.

La faune, est essentiellement constituée d'animaux domestiques dont certains sont laissés en divagation (chiens, chèvres, moutons, volailles ...). **La faune** sauvage est assez riche et constituée des espèces exotiques telles que des éléphants, gorilles et buffles, serpents (boas, vipères, mambas), singes, biches, porc-épics, rats, hérissons, lièvres. Cette faune s'explique par la présence des zones de forêts vierges tout près de la ville.

### 3.2.6. Faune

**Tableau 3 :** Quelques espèces fauniques

Noms communs	Noms scientifiques	Classe
Porc-épic (Athèreure)	<i>Atherurus africanus</i>	11 <sup>e</sup>
Pangolin géant	<i>Manis tricuspis</i>	10 <sup>e</sup>
Vipère	<i>Bitis gabonica</i>	-
Buffles,	<i>Cyncercus caffernanus</i>	6 <sup>e</sup>
Chimpanzés	<i>Pan troglodytes</i>	1 <sup>e</sup>
Lièvre	<i>Cephalophus monticola</i>	12 <sup>e</sup>
Hérisson (Aulacode)	<i>Tryonomis swinderianus</i>	8 <sup>e</sup>
Gorilles	( <i>Gorilla gorilla</i> )	2 <sup>e</sup>
Céphalophes à dos noir	<i>Cephalophus dorsalis</i>	-
Rats palmistes	<i>Cricetomys gambianus</i>	
Écureuils	<i>Funisciurus pyrropus</i>	
Phacochère		3 <sup>e</sup>
Singe	<i>Cercocebus</i>	5 <sup>e</sup>

PLAN COMMUNAL DE DÉVELOPPEMENT DE LA COMMUNE DE MBANDJOCK

Noms communs	Noms scientifiques	Classe
Serpent boas		-
Varan		-
Mangouste		-
Pintade	<i>numididae</i>	-
Perdrix	<i>Linnaeus</i>	-
Épervier	<i>Accipiternisus</i>	-
Perroquet	<i>Psitacuserithacus</i>	-

Source : DPNV 2021, PCD 2013

Les ressources fauniques dans la commune de **MBANDJOCK**, sont diversifiées et importantes. Cependant la chasse traditionnelle et le braconnage mettent continuellement en péril ces espèces.

L'on y rencontre les espèces fauniques les plus récurrentes en zone de forêt tropicale dense et humide telles que les céphalophes et les athérures (chimpanzés, gorilles, buffles, antilopes...). On note également dans la forêt tertiaire et aux alentours des plantations, la présence de quelques espèces de rongeurs tels que les rats palmistes, les porcs-épics et les hérissons.

Tableau 4 : Situation de la production par type de spéculation

Secteurs	Spéculation	Rendement Moyen	Atouts/Potentialités	Problèmes/Contraintes
<b>ÉLEVAGE</b>	Porcins	2000 Kg/an	Faible Disponibilité du pâturage	Manque de formation Manque d'espèces améliorées
	Caprins	500 Kg/an	Disponibilité du pâturage	Manque de formation
	Volaille	20000 têtes/an	Production locale de maïs pour provende	Petit élevage domestique Élevage archaïque et anarchique, manque de formation
	Ovins	500kg/an	Disponibilité du pâturage	Manque de formation Bête en divagation
	Canins	200 têtes/an		Petit élevage domestique
<b>CHASSE</b>	Espèces variées	0,5 tonne /an	Bon potentiel reproductif	Non-respect du calendrier de reproduction des espèces
<b>ARTISANAT</b>	Paniers, 25 nattes de raphia 50 hottes/an	40 paniers/an 25 nattes de raphia 50 hottes/an	Disponibilité des PFNL (lianes, bambou de chine, bambou de raphia)	Faible promotion des produits artisanaux, Difficultés d'écoulement

### **3.3. Milieu Humain**

#### **3.3.1. Démographie**

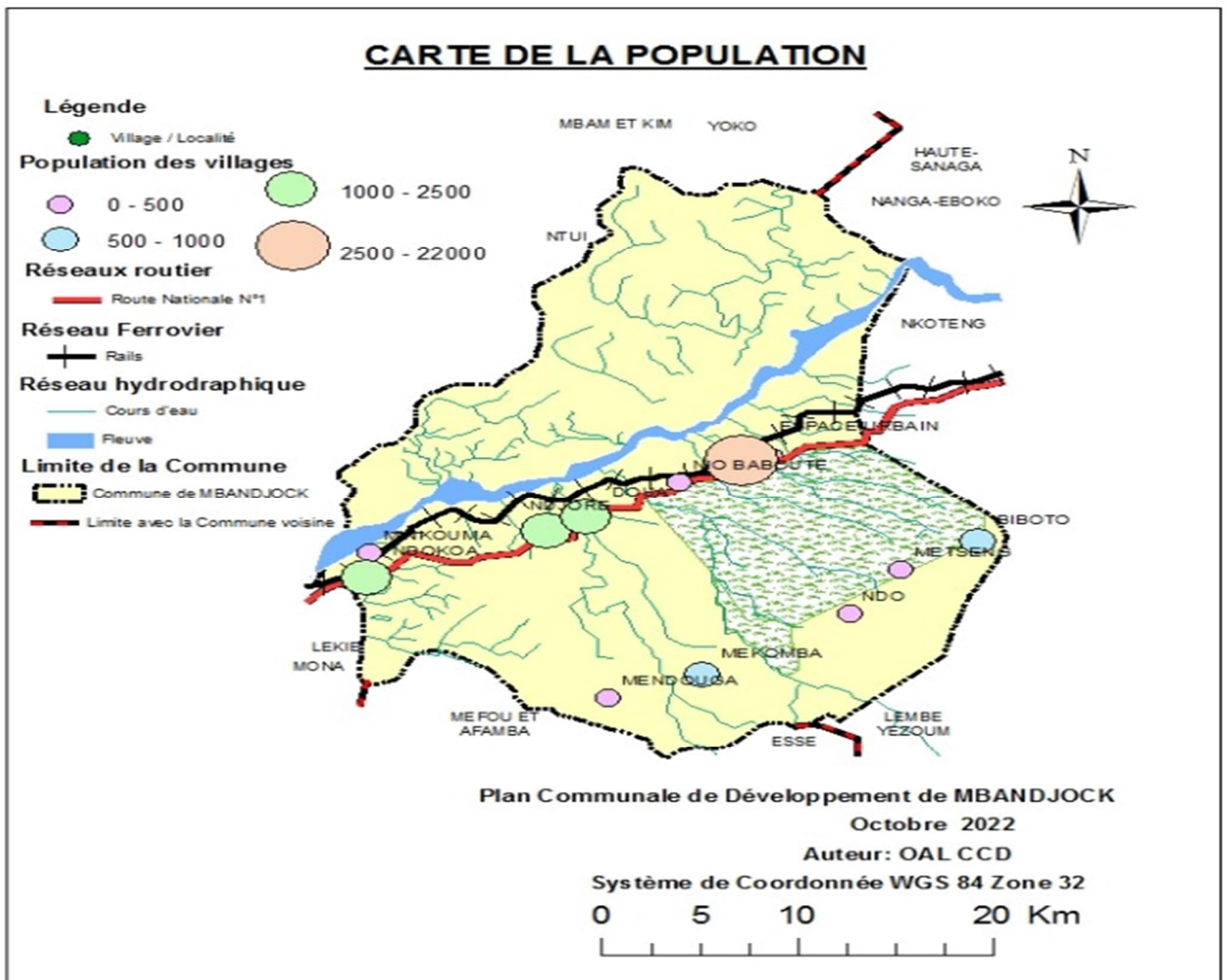
La population est estimée à 12.000 habitants selon les données recueillies lors des diagnostics participatifs. La densité, de l'ordre de 2,5 habitants au kilomètre carré, est donc très faible. La proportion de femmes est d'environ 53%. La population est globalement jeune ; les jeunes de moins de 20 ans en représentent plus des trois cinquièmes (60%). Le taux de mortalité est assez élevé et l'exode rural très poussé.

Les autochtones appartiennent au groupe des BABOUTES,. Cependant, au moins 20% des habitants de la zone urbaine viennent des autres régions du pays, particulièrement du Grand Ouest (Régions du Nord-Ouest, du Sud-Ouest et de l'Ouest), du Grand Mbam (notamment les Nyamba).

Tableau 5: Effectif de la population de la commune de MBANDJOCK par village et par tranche d'âge en 2021

Village	Coordonnées géographiques			Population			Nourrissons (0-35 mois)	PEV (0-59 mois)	Population d'âge préscolaire (4-5 ans)	Population d'âge scolaire (6-14 ans)	Adolescents (12-19 ans)	Population des jeunes (15-34 ans)
	X (E)	Y (N)	Z (m)	Homme	Femme	Total						
ESPACE URBAIN	4,4525	11,906	564	5681	11235	<b>17 316</b>	1 580	2 495	930	3 455	2 732	3 124
BIBOTO	4,3973	12,015	575	220	300	<b>520</b>	55	87	22	121	96	180
NDJORE	11,817	4,4046	580	1717	2283	<b>4000</b>	465	723	298	967	690	1678
NDO	11,956	4,3493	585	625	875	<b>1500</b>	254	311	57	532	188	397
MENDOUGA	11,844	4,2931	745	136	164	<b>300</b>	14	22	8	56	41	83
MEKOMBA	11,888	4,3086	595	690	844	<b>1534</b>	279	298	19	417	87	342
MINKOUMA	11,735	4,3908	570	342	419	<b>761</b>	45	70	25	169	44	122
NDOKOA	11,734	4,3742	527	1460	1540	<b>3000</b>	356	499	143	678	234	578
NIO BABOUTE	4,4379	11,878	600	266	144	<b>500</b>	21	33	12	63	37	69
METSENG	4,3781	11,98	575	175	125	<b>300</b>	32	50	18	70	55	104
<b>Total</b>				<b>11 312</b>	<b>17 929</b>	<b>29 731</b>	<b>3 101</b>	<b>4 588</b>	<b>1 532</b>	<b>6 528</b>	<b>4 204</b>	<b>6 677</b>

**Source** : DPNV 2021, données validées lors de l'atelier de planification en salle



Carte 2: Répartition spatiale de la population

### 3.3.2. Repères historiques

Entre 1870 et 1880, le colon Hans Dominik sévissait chez les Mvele. Cette grande tribu de la région coloniale du Nyong et Sanaga avait deux grandes chefferies traditionnelles avec à leurs têtes deux chefs supérieurs. Ze Mendouga basé à Awae et Ngoa Evina basé à Bikoé, un grand village situé à trois (3) kilomètres (km) Mbandjock-centre. En ce temps-là, le site actuel de la ville Mbandjock n'était qu'une vaste savane. Lorsque le colon Hans Dominik décide de la création de cette unité administrative, il se réfère au chef supérieur Ngoa Evina. Jaloux et inquiet pour la sécurité de cette abondante famille, il préfère indiquer la zone actuelle pour la création de la ville Mbandjock.

Dès lors plusieurs événements se succéderont :

Tableau 2 : Profil Historique

Dates	Evénements	Impact
Vers 1900	Arrivée des Baboutés à Mbandjock, puis installation après avoir expulsé de force les Yezoum qui y habitaient	Repli des Baboutés vers la périphérie
1906	Les frères Tamba et Tagui qui étaient de la famille royale se séparent. Tamba reste le chef de Mbandjock jusqu'en 1917	Multiplicité des confessions religieuses qui cohabitent en paix jusqu'à ce jour
1917	Mort de Tamba et accession au trône de Ndandoungou Dina qui règnera jusqu'en 1951	
	Première Mission Evangélique	Conversion des populations au Christianisme
1951	Mort de Ndandoungou Dina et accession au trône de son frère Garba Dominique, son règne va jusqu'en 1957	
1957	Ousmanou Dina, frère de Garba Dina accède au trône après la mort de celui-ci	
	Création de l'Ecole publique	Accès à l'éducation de base au grand nombre
1964	Construction de l'usine Sosucam	Ruée des travailleurs de tout bord La ville devient cosmopolite
1965	Accession au trône de Mvemba Dina qui remplace Ousmanou Dina qui abdiqua suite à un problème de santé	
1967	Construction de la ligne de chemin de fer	Facilitation des transports
1968	Mbandjock est érigé en arrondissement, ce qui amène bien des services déconcentrés de l'Etat à s'y installer	Facilitation de l'accès aux services administratifs pour les populations
1976	Emeutes impliquant les sudistes et les ressortissants du grand Nord	
1977	Décès de Mvemba Dina. Son frère Ousmanou reprend le pouvoir	
	Création du lycée	Accès des écoliers à l'enseignement secondaire
1985	Décès d'Ousmanou et accession au trône de Bawa à la chefferie	
	Electrification de la ville	Accès de ménages au courant électrique
	Installation de la Snec	Adduction en eau des ménages

1995	Construction de ADIC	Création d'emplois et arrivée des travailleurs allogènes
1996	Mise en service de l'hôpital de District	Accès de populations aux soins de santé de proximité
2005	Mouvement d'humeur des jeunes à la Sosucam	Meilleure représentativité des jeunes à la Sosucam
2006	Arrivée du PADC dans la commune	Planification niveau village
2008	Arrivée du PNDP dans la commune	Réalisation du premier PDC de Mbandjock
2011	Organisation d'une coupe Chantal Biya	Rassemblement des jeunes du Département, renforcement de la cohésion sociale, etc.
2010	Bitumage de la route nationale n°01	Facilité de déplacement des personnes et de biens
2013	Retour du PNDP dans la commune (pour l'actualisation du PCD de 2008)	Elaboration du PCD
2022	Construction et équipement de l'Hôtel de Ville de Mbandjock	Faciliter l'accès à un meilleur cadre de gestion des affaires communales

### 3.3.3. Organisation sociale

Estimée à près de 30 000 habitants selon les sources de la Mairie, la population autochtone est essentiellement constituée de l'ethnie Babouté, sous-ensemble Beti Be Nanga.

La Commune de MBANDJOCK compte 09 villages subdivisés en trois (03) groupements. Chaque groupement a à sa tête un chef de deuxième degré communément désigné sous le vocable de chef de Groupement. Chaque unité ainsi désignée compte un certain nombre de villages ayant à leur tête un chef de troisième degré.

A côté des autochtones, on rencontre des allogènes qui y exercent des activités commerciales et agricoles.

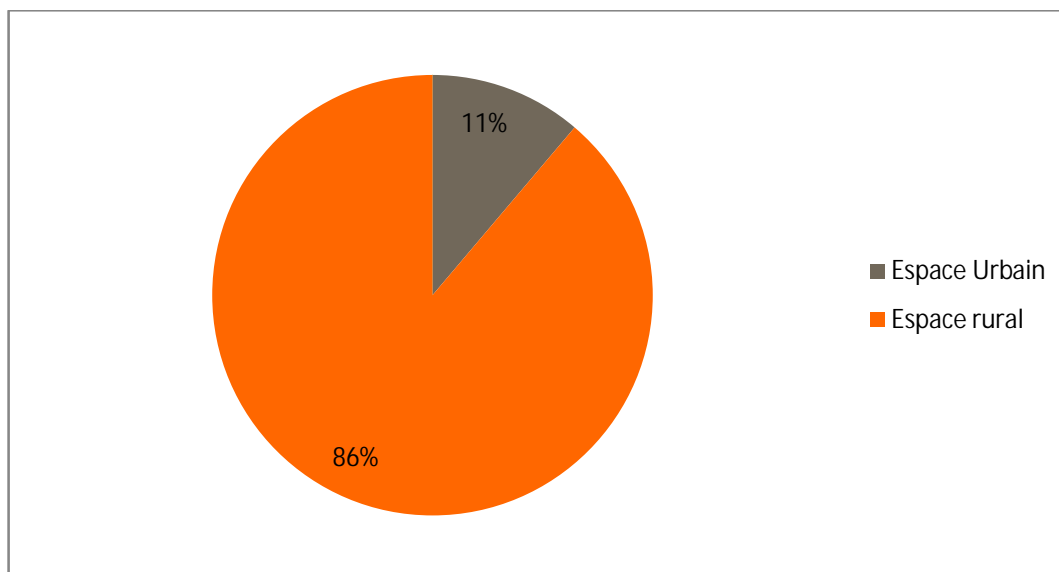
Le tableau suivant présente la population de la Commune :

La population est répartie sur 03 groupements et 09 villages. Les groupements sont constitués ainsi qu'il suit :

**Tableau 6 : Répartition de la population par groupement**

Groupement	Nombre de villages/Quartiers	Dénomination des villages	Principales ethnies
<b>Ndjore</b>	06	Mbandjock, Ndokoa, Minkouma, Nio-babouté, Ndjore et Mbandjock centre	Babouté ;
<b>Ndo</b>	02	Biboto, Metseng et Ndo	Yevan
<b>Mekomba</b>	02	Mendouga et Mekomba	Yezoum

*Figure 1 : Répartition de la population de la Commune*



La religion chrétienne fortement marquée par le catholicisme et le protestantisme est la plus prépondérante et représente près de 80% des adeptes religieux. A côté de celle-ci, on trouve d'autres confessions religieuses à l'instar des Islamistes, des Pentecôtistes et des Témoins de Jéhovah.

### **3.3.4. Religion**

Citée laïque par excellence, la Commune de **Mbandjock** se distingue par une multitude de religions qui se côtoient et se développent harmonieusement tout en respectant leur différence. Ainsi on peut citer entre autres des religions : l'islam, le Christianisme (le Catholicisme majoritaire, le protestantisme, le pentecôtisme) et les religions animistes de faible envergure.

## **3.4. MILIEU SOCIO-ECONOMIQUE**

L'activité économique dans la commune de **Mbandjock** est caractérisée par l'agriculture et le commerce.

### **3.4.1. Pêche**

Elle reste une activité moins développée et pratiquée par les populations de la Commune. Ceci est due par l'existence de 02 fleuves (la Manoui) et de nombreux autres cours d'eau de moyenne importance etc.

La pêche, en en point douter participe au développement l'économie locale. L'argent obtenu dans la vente du poisson est réinvesti dans l'achat des produits de première nécessité, des matériaux de construction et dans le transport.

### 3.4.2. Agriculture

L'agriculture est l'activité la plus répandue. L'utilisation de méthodes culturales peu modernes et l'outillage rudimentaire sont compensés par la fertilité des sols. Les récoltes sont bonnes mais l'enclavement de l'arrondissement (par rapport aux autres villes) et des différents villages qui le constituent (par rapport à la ville communale) est un frein à la commercialisation, ce d'autant plus que le monde paysan n'est pas structuré. La spéculation par excellence est le maïs ; toutes les personnes engagées dans l'agriculture en produisent. La production y est donc très élevée, même si les difficultés de commercialisation en réduisent le gain pour les paysans. Le pistache est également une spéculation de premier plan. De très nombreux commerçants viennent se ravitailler en ce produit au sein de l'arrondissement qui est devenu ces dernières années un eldorado du pistache. Les tubercules (manioc, macabo, igname) sont principalement destinés à la consommation familiale, tout comme la banane plantain et le concombre. Les cultures de rente, particulièrement le cacao et le café sont exploités par une poignée de producteurs. La production locale est toutefois non négligeable. La culture du palmier à huile fait encore son entrée dans la zone, certains exploitants étant attirés par les vastes étendus de terres encore vacantes. Les cultures pratiquées : le cacao, le café, la banane plantain, le manioc, l'arachide et le maïs. Seuls les cacaoculteurs organisent des ventes groupées de leurs cultures à travers de nombreux partenariats. L'accès aux produits phytosanitaires et aux engrais sont les grosses difficultés rencontrées par les agriculteurs.

Tableau 7 : Ensemble des cultures pratiquées dans la commune

Cultures	Espèces	Nom local	Nom scientifique	Famille
Pérennes	Cacao	<b>COCO</b>	Théobroma cacao	Sterculiaceae
	Palmier à huile		Elacis guineensis	Palmaceae
Vivrières	Arachide	<b>Tou mban</b>	Arachis hypogea	Papilionaceae
	Pistache		Eunermis SP	Concurrbreceae
	Macabo	<b>Makap</b>	Xanthosoma sangitfolium	Araceae
	Maïs	<b>Embessak</b>	Zea mays	Graminée
	Manioc	<b>Kassal</b>	Manihat esculerta	Euphorbiaceae
	Banane douce		Musa sapientruure	Muscaceae
	Banane plantain		Muser paradisiaca	Muscaceae
Fruitières	Manguier	<b>Mongole</b>	Mangifera indica	Anacardiaceae
	Papayer	<b>Popo</b>	Carica papaya	Caricaceae
	Ananas	<b>Ekal oukal</b>	Anana comusus	Kromelicaceae
	Canne à sucre	<b>MOU COCO</b>	Saccharum	Geraminée

### **3.4.3. Elevage**

L'élevage est principalement marqué par celui des bovins. L'élevage des ovins est un peu moins dense mais sa pratique est non négligeable mais plus artisanale que réellement intensive. L'aviculture et l'élevage des caprins et des porcs est strictement artisanal ; c'est sans doute pour cela que le produit de ces différents élevages est en divagation permanente au sein de l'espace communal. Les autres types de bêtes (moutons, chèvres, porcs, volaille) sont en majorité laissés en divagation, leur élevage n'étant pas à l'échelle de l'élevage semi-intensif visible au niveau des bovins.

### **3.4.4. Artisanat**

La fabrication des petits objets : les huttes, les nasses, les mortiers et l'extraction de sable et le concassage des pierres dans la moindre mesure, constituent l'essentiel de l'activité artisanale dans la Commune de Mbandjock. A cela on peut ajouter la vannerie, la fabrication des balafons.

### **3.4.5. Commerce**

Le commerce est le principal pourvoyeur d'emplois de la Commune. Dans l'espace urbain, les débits de boisson et les petites entreprises de commerce général foisonnent. Les villages abritent en général de petites activités de commerce général situées devant les habitations. Certains commerçants exercent dans l'illégalité, notamment ceux qui s'adonnent à la distribution du carburant frelaté.

La vente des produits agricoles (vivres frais) dans les marchés, des boissons avec un concessionnaire SABC (Azimuts), des vêtements, de médicaments et autres produits de première nécessité (savon, sucre, riz, pétrole, papier, allumettes, ...) dans les échoppes et boutiques constitue l'essentiel de l'activité commerciale de la commune.



Photo 9 : Une vue des comptoirs du marché de MBANDJOCK



Photo 10 : Espace commerciale au centre-ville de Mbandjock

### 3.4.6. Transport

Essentiellement basé sur les motos, l'activité est beaucoup pratiquée par les jeunes qui, à travers les villages transportent à 95% tous les produits agricoles, tout en facilitant les déplacements des personnes. La prédominance des motos taximen justifie par le mauvais état des routes et des pistes de collectes. Cependant l'on enregistre la présence d'une gare routière dans la ville communale qui permet la facilitation des déplacements dans les grands centres urbains environnants et dans une moindre mesure dans les villages les moins enclavés.



Photo 11 : Gare routière de Mbandjock

Tableau 8 : production moyenne des principales spéculations agricoles

Données statistiques des cultures dites prioritaires de MBANDJOCK pour la campagne agricole 2021				
N°	Cultures	Superficies (ha)	Quantités produites (tonne)	Rendement (tonne/ha)
1	Cacao	2 506	834	0,3
2	Café	279,5	428	1,5
3	Mais	1 154,00	1845	1,6
4	Manioc	1 652	364	0,2
5	Palmier à huile	240,5	31 530	131,1
6	Bananier plantain	405	6075	15,0
7	Voandzou (petit pois)	13	6	0,5
8	Arachide	84	76	0,9
9	Ignames	988	15488	15,7
10	Macabo	65	975	15,0

Source : DA MINADER MBANDJOCK 2021

## **IV. RÉSULTATS DU DIAGNOSTIC PARTICIPATIF**

#### 4.1. SYNTHÈSE DU DIC

L'institution communale de **Mbandjock** dans son fonctionnement quotidien présente plusieurs forces et potentialités que les responsables doivent capitaliser mais à ces aspects positifs viennent se greffer un certain nombre de contraintes et d'obstacles qui entravent à la bonne gouvernance dans les domaines de la gestion du personnel, de la gestion financière, de la gestion du patrimoine et de la gestion des relations avec divers partenaires. Le tableau ci-après fait un récapitulatif de l'état du fonctionnement et de la gestion de l'institution communale.

##### 4.1.1. Forces et faiblesses de l'institution communale

Tableau 9 : Forces et faiblesses de l'institution communale

DOMAINE	CONTRAINTES/ OBSTACLES	FORCES	FAIBLESSES	OPPORTUNITES/ POTENTIALITES	
Gestion des ressources humaines	Personnel communal	Personnel peu formé Absence de cahier de charge Non répartition claire des tâches entre les membres de l'exécutif	SG qualifié et diplômé (ancien chef de service du développement local) Existence d'un service des affaires sociales Présence d'un CCD, d'un CCF, d'un CCC Affiliation du personnel à la CNPS Existence d'un calendrier semestriel avec réajustement hebdomadaire et fiche de suivi individuel du personnel.	Absence de plan de formation du personnel Inexistence d'un profil de carrière Recrutement non objectif du personnel Faibles capacités d'archivage des rapports Faible application de l'arrêté n°00136 du 24 août 2009 rendant exécutoire les tableaux types des emplois communaux	Existence de l'arrêté n°00136 du 24 août 2009 rendant exécutoire les tableaux types des emplois communaux
	Conseil municipal	Faible information des conseillers dans l'information des populations sur les projets communaux	Taux de représentativité élevé soit 92% Commissions techniques fonctionnelles Bonne maîtrise des questions de développement local	Absence de plan de formation des conseillers Non représentativité des peuples autochtones	
Gestion des ressources financières	Dépendance accrue de la commune aux ressources extérieures (BIP, CAC) Incivisme local du contribuable local	Formation en finance avec le SIM-BA Équipement informatique disponible Production à temps des budgets et compte administratifs Tendance à la	Faible maîtrise de l'outil informatique Faible capacité de recouvrement des taxes et impôts locaux Inexistence d'un fichier de contribuable actualisé Faible taux d'exécution du budget	Sources de recettes diversifiées Présence d'un CCF	

PLAN COMMUNAL DE DÉVELOPPEMENT DE LA COMMUNE DE MBANDJOCK

DOMAINE	CONTRAINTES/ OBSTACLES	FORCES	FAIBLESSES	OPPORTUNITES/ POTENTIALITES
		hausse du budget		
Gestion du patrimoine	Patrimoine vieillissant Insuffisance du matériel roulant Absence de titre foncier au nom de la Commune	Nouvelles infrastructures construites Réaménagement permanent des infrastructures vieillissantes Présence d'un Hôtel de ville nouvellement construite	Patrimoine peu diversifié Inexistence des procédures claires d'utilisation du patrimoine	Marché communal construit
Gestion des relations	Faible intérêt pour les TIC Faible capacité de diplomatie locale dans la recherche des partenaires Faible accès à l'information	Bonne collaboration avec les partenaires locaux	Faible capitalisation des partenariats locaux et internationaux	Grande diversité des partenaires PNDP, FEICOM, CCD, CVUC,

4.1.2. Axes de renforcement

Tableau 10 : Axes de renforcement

DOMAINE	FAIBLESSES	AXES DE RENFORCEMENT
Ressources humaines	Absence d'un plan de formation du personnel Inexistence d'un profil de carrière Recrutement non objectif du personnel Faible capacité d'archivage des rapports Non application de l'arrêté n°00136 du 24 aout 2009 rendant exécutoire les tableaux types des emplois communaux	Formation des conseillers sur des thématiques diverses Elaboration d'un cahier de charge pour le personnel Mise en application de l'arrêté n°00136 du 24 aout 2009 rendant exécutoire les tableaux types des emplois communaux Elaboration d'un manuel de procédure et de finance Respecter le profil de carrière Formation du personnel en archivage et secrétariat bureautique
Ressources financières	Dépendance accrue de la commune aux ressources extérieures (BIP, CAC) Incivisme local du contribuable local	Procéder un audit interne de la commune Former le personnel dans l'outil informatique Doter le service de recouvrement des moyens logistiques appropriés Former et sensibiliser les agents de recouvrement Promouvoir la mise sur pieds des projets par les agents communaux Se doter d'un fichier de contribuable Rendre fonctionnels tous les équipements marchands susceptibles de générer des impôts et taxes Mettre sur pied des projets socio -

DOMAINE	FAIBLESSES	AXES DE RENFORCEMENT
		Promotion du développement économique et protection de l'environnements
Gestion du patrimoine	Patrimoine vieillissant Insuffisance du matériel roulant Absence de titre foncier au nom de la Commune	Actualisation du fichier du patrimoine Mise en place des procédures d'entretien et d'utilisation et de sécurisation du patrimoine
Relations	Faible intérêt pour les TIC Faible capacité de diplomatie locale dans la recherche des partenaires Faible accès à l'information	Redynamisation des partenariats par des rencontres formelles et informelles Promotion des projets du PCD

## 4.2. PRINCIPAUX SERVICES DE L'ESPACE COMMUNAL

### 4.2.1. Synthèse sur les forages

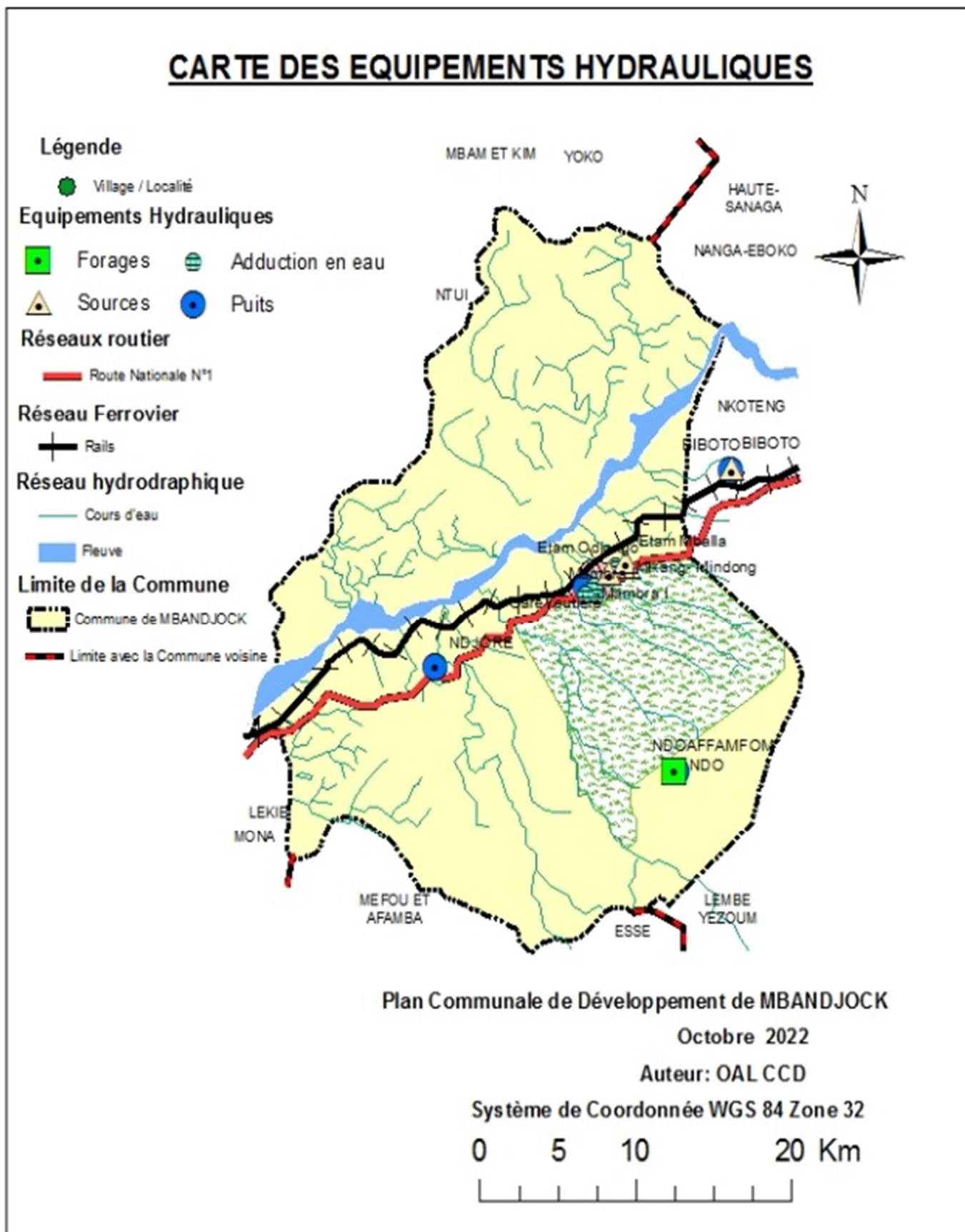
Dans l'ensemble, la Commune dispose d'un réseau hydraulique assez fourni. On note la présence de 36 forages, 06 puits et un réseau d'adduction d'eau. Certaines de ces infrastructures sont non fonctionnelles pour causes de panne. D'où la nécessité d'en doter davantage certaines localités.

**Tableau 11 : Récapitulatif de l'Etat de fonctionnement des points d'eau selon leur nature dans la Commune**

TYPE D'OUVRAGE	ETAT DE FONCTIONNEMENT			TOTAL
	BON	EMAGÉ	A RÉHABILITER	
Forages	26	02	08	36
Puits	02	01	03	06
Sources aménagés	01	00	06	07
Adduction d'eau	01	00	00	01
Total	30	03	17	50



**Photo 14: *Point d'eau potable avec PMH***



Carte 3 : Infrastructures hydrauliques de la Commune

#### 4.2.2. Synthèse sur la situation scolaire

La situation scolaire dans la commune de **MBANDJOCK** est assez acceptable. Sur 12 villages nous enregistrons 17 écoles primaires publiques répartis dans 09 Villages et l'espace urbain, 07 écoles maternelles, 03 lycées. Les 02 autres villages dépourvus d'école ont dans ce cas sollicité la construction de nouvelles écoles dans leur localité. Mais malgré les taux et les ratios assez élevés, il s'avère que pour les écoles existantes on note une insuffisance d'enseignants, de tables banc en bon état, de matériel didactique etc. par ailleurs le nombre d'établissement secondaires (lycées...) semble encore insuffisant au regard de de la population de l'éducation de base soit environ 2653 élèves les tableaux ci -dessous font état de la situation générale de ce secteur.

**Tableau 12 : Répartition des écoles dans la commune**

TYPE D'ÉCOLES	URBAIN	RURAL	TOTAL
Écoles Maternelles publiques	<b>04 (EM Mbandjock centre, Mambrat et Plateau)</b>	<b>01 (Ndjoré II)</b>	<b>05</b>
Écoles Primaires Publiques	<b>09 (EP Mbandjock Centre1, 2, 3 et4 ; EP Plateau, quartier civil et Mambrat, EPB Mbandjock Groupe 1 et 2)</b>	<b>08 (EP Ndjoré1 et 2, Mekomba, Mendouga, Ndo, Nyassi, Biboto) EPB de Ndokoa</b>	<b>17</b>
CES/CETIC	<b>00</b>	<b>01 (CES de Ndjoré)</b>	<b>01</b>
Lycée	<b>03</b> - Lycée Bilingue de Mbandjock - Lycée Technique Bilingue de Mbandjock ; - Lycée classique de Mbandjock	00	<b>03</b>
<b>Total</b>	<b>16</b>	<b>10</b>	<b>26</b>

Source : DIC, DEUC, DPNV 2021

**Tableau 13 : Effectif des élèves et enseignants dans les écoles de la commune**

ÉCOLES	TOTAL ÉLÈVES	Nombre d'Enseignants
<b>ÉCOLES PUBLIQUES</b>		
ÉP NDJORÉ I	252	4
EP NDJORÉ	207	3
EP NDO	195	3
EP NYASSI	168	2
EP MEKOMBA	190	2
EPB NDOKOA	186	3
EP BIBOTO	200	3
EP MENDOUGA	60	2
<b>ÉCOLES MATERNELLES</b>		
EM MBANDJOCK centre	65	2
EM MAMBRAT,	48	1
EM PLATEAU	30	1
EMB DU CENTRE	70	2
EM NDJORE	45	1
<b>RECAPITULATIF</b>		

PLAN COMMUNAL DE DÉVELOPPEMENT DE LA COMMUNE DE MBANDJOCK

ÉCOLES	TOTAL ÉLÈVES	Nombre d'Enseignants
École Primaire	1 458	22
Ecole Maternelle	257	7
<b>TOTAL</b>	<b>1 715</b>	<b>29</b>

Source : Inspection d'Arrondissement MBANDJOCK, 2021

**Tableau 14: Encadrement et équipement des établissements de la commune**

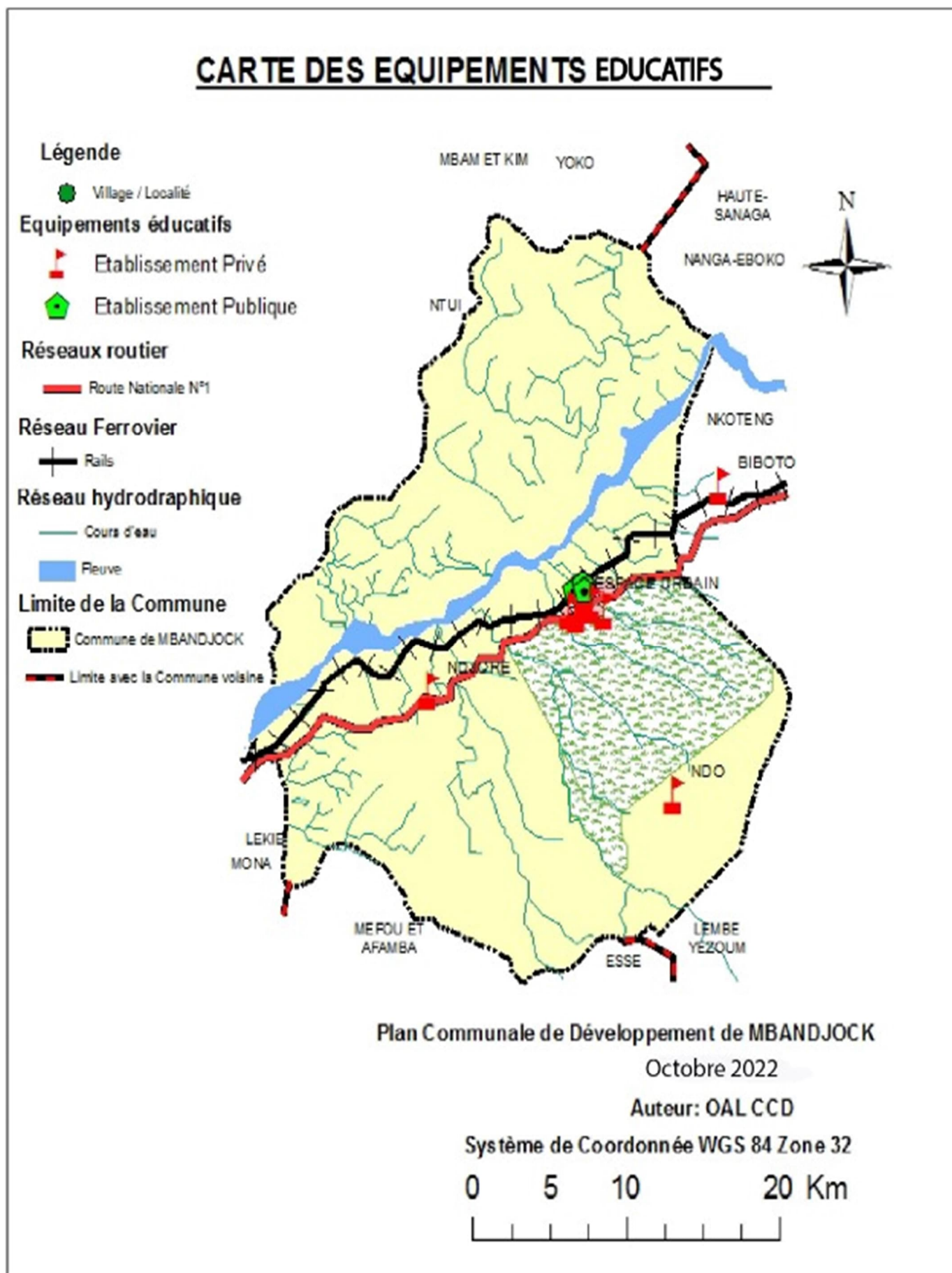
TYPE D'ÉCOLES	EFFECTIF ÉLÈVES	NOMBRE D'ENSEIGNANTS	NOMBRE DE SALLES DE CLASSE	NOMBRE DE TABLES BANCS	RATIO ELÈVES/ENSEIGNANT	RATIO ELÈVE/SALLES DE CLASSE	RATIO ELÈVES/PLACE ASSISE
École Maternelle	257	27	05	150			
École primaire	1 458	7	43	1 350			
CES de Ndjoré	200	10	16	180			
Lycée Bilingue de Mbandjock	1 450	32	23	659			
Lycée Technique Bilingue de Mbandjock	1 373	45	28	700			
Lycée classique de Mbandjock	987	29	19	453			

**Tableau 15 : Etat général des bâtiments scolaires**

TYPE D'ÉCOLES	BON	PASSABLE	MAUVAIS	TOTAL
Ecole Maternelle	00	05	00	05
Ecole primaire	20	13	10	43
Lycée Bilingue de Mbandjock	06	10	07	23
Lycée Technique Bilingue de Mbandjock	08	12	06	26
Lycée classique de Mbandjock	03	05	04	12
<b>TOTAL</b>	<b>26</b>	<b>28</b>	<b>17</b>	<b>71</b>

Source : DIC, DEUC, DPNV 2021





Carte 4 : Equipements éducatifs

**4.2.3 : Synthèse sur la santé**

La commune de Mbandjock dispose de 04 Formations sanitaires dont 01 CSI situé au centre urbain à Mbandjock et 03 CSI disséminés dans les villages. Ces structures sont peu fournies en plateau techniques en personnels et en médicaments dont le ravitaillement reste un grand défi à relever. Le taux de couverture moyen s'élève à 52%. Le taux de fréquentation lui reste à 36%. Alors que le nombre moyen d'accouchement annuel est de 38/an. Le taux de couverture vaccinale lui reste relativement élevé dans la commune avec 74%. Les tableaux ci –dessous nous en disent davantage sur ce secteur

**Tableau 16 : ETAT DE L'EQUIPEMENT DU District DE MBANDJOCK**

Désignation	Nombre	Etat	
		Bon	Mauvais
Matériel roulant 02 MOTOS	02		02
Bureaux à tiroirs	03	03	
Tables en bois	3	1	2
Chaise en bois	7	7	
Fauteuil de bureau	1	1	
Autres chaises de bureau	1	1	
Armoires en bois	2		2
Chaises en moiosse	4	4	
Etagères en bois	3	3	
Bancs en bois avec dossier	12	8	4
Bancs sans dossier	4	4	
Lits en bois	8	8	
Lits en fer	30	30	
Lits médicalisés	2	2	
Tables de consultation	5	3	2
Tables d'accouchements	3	1	2
Charriots de pansement	5	3	2
Pèse-personne	3	3	
Pèse-Bébés	4	2	2
Potences en fer	7	5	2
Tensiomètres	3	3	
Masque de réanimation pour Bébé	1	1	
Masque de réanimation pour adultes	1	1	
Boîtes de pinces	3	2	1
Microscope binoculaires	4	2	2
Matelas à éponge	42	32	10
Poupinel	3	1	2
Stéthoscopes	2	2	
Foetoscopes	7	6	1
Haricot en Inox	7	6	1
Plateaux en Inox	4	4	
Speculum vaginal	4	4	
Boîtes à pinces vides	3	3	

PLAN COMMUNAL DE DÉVELOPPEMENT DE LA COMMUNE DE MBANDJOCK

Désignation	Nombre	Etat	
		Bon	Mauvais
Seaux poubelles à pédales	2	2	
Seaux poubelles en plastique	4	4	
Draps de lit à une place	18	18	
Frigo à vaccins	4	2	2
Régulateur de tension	1	1	
Kit à énergie solaire	1	1	
Port vaccin	9	9	
Bassin de lit en Inox	2	2	
Mégaphone	1	1	
Boîtes à pharmacie	2	2	

Source : Chef centre Hôpital District de MBANDJOCK

Tableau 17 : Situation de l'aménagement des formations sanitaires

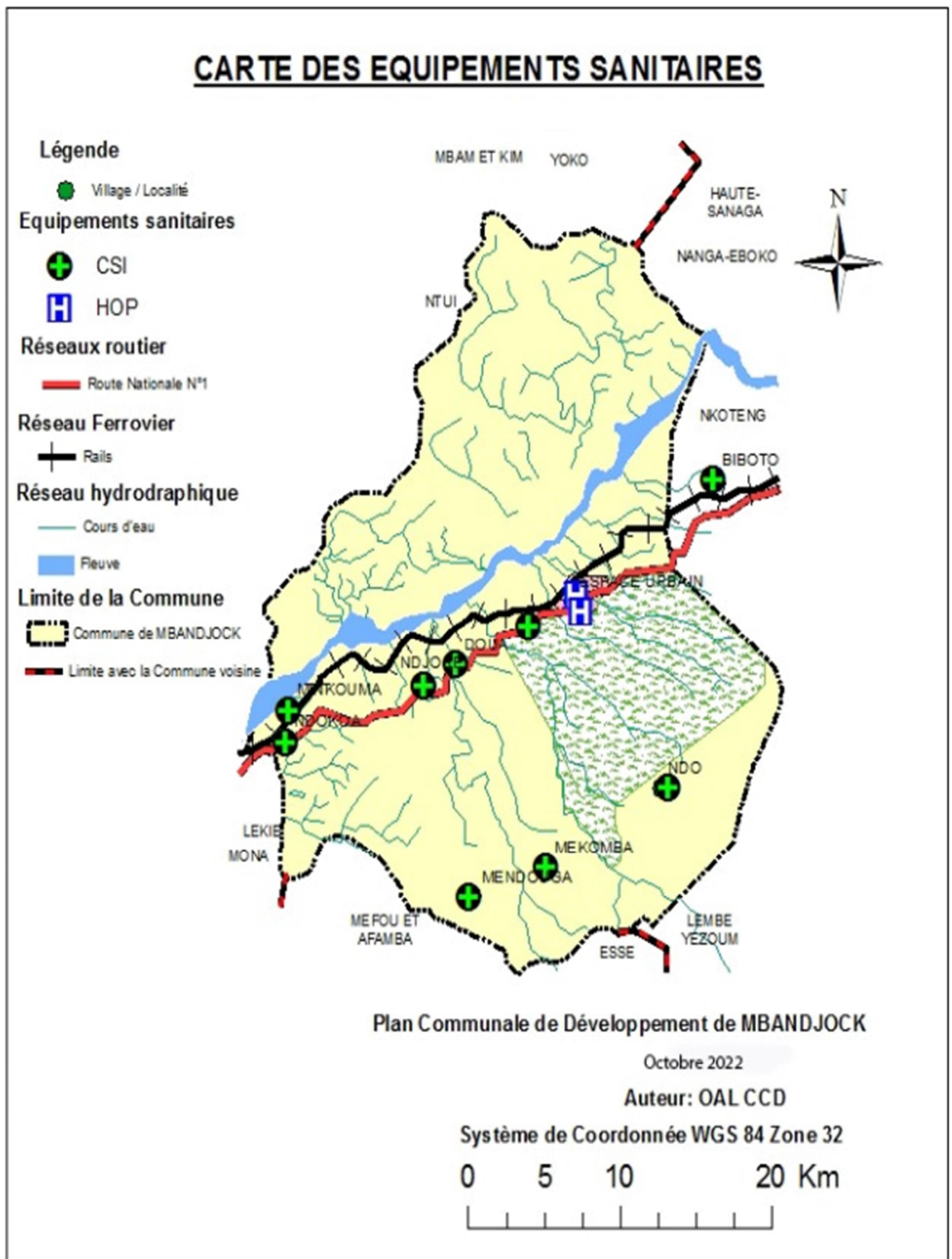
FORMATION SANITAIRE	EXISTENCE DE POINTS D'EAU	DISPOSE DE LATRINES	EXISTENCE D'UNE CLÔTURE	EXISTENCE D'UN DISPOSITIF DE TRAITEMENT DES DÉCHETS	EXISTENCE D'UN LOGEMENT D'ASTREINTE	REBOISEMENT EFFECTUÉ DANS LE SITE
District MBANDJOCK	01 (non fonctionnel)	01 (en mauvais état)	0	01	1	0
CSI NDJORÉ 1	0	01 (en mauvais état)	0	0	0	0
CSI NDJORÉ 2	01 (fonctionnel)	01 (en bonne état)	0	01	0	0
CSI NIO-BABOUTE	01 (fonctionnel)	01 (en bonne état)	0	01	0	0
CSI NYASSI	01 (non fonctionnel)	01 (en mauvais Etat)	0	0	0	0

Source : DIC, DEUC DPNV 2021

Tableau 18 : Etat des bâtiments des formations sanitaires de la Commune

FORMATION SANITAIRE	NOMBRE TOTAL DE BÂTIMENTS	NOMBRE DE BÂTIMENTS		
		BON	PASSABLE	MAUVAIS
Hôpital de district MBANDJOCK	1	1	0	0
CSI NDJORÉ 1	1	1	0	0
CSI NDJORÉ 2	1		1	
CSI NIO-BABOUTE	1		1	
CSI NYASSI	1		1	

Source : DIC, DEUC DPNV 2021.



Carte 5 : Infrastructures sanitaires

#### **4.2.4 : Synthèse sur l'électrification**

La commune est alimentée par deux sources d'énergie : le branchement moyenne tension monophasée ENEO et une centrale photovoltaïque Huawei. Globalement, tous les villages sont couverts (à part Mekomba qui est en cours d'alimentation).

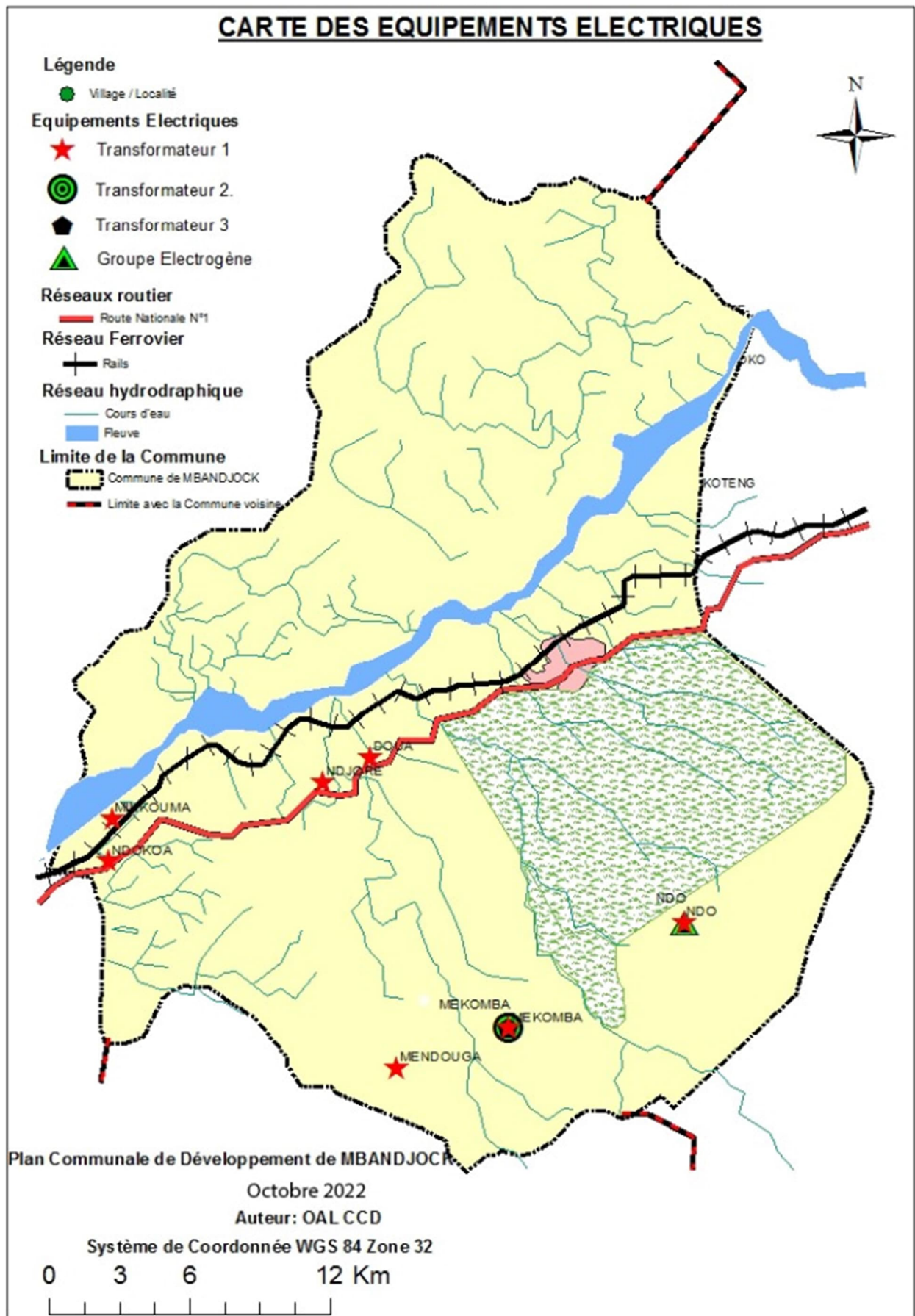
La ligne monophasée ainsi que les coupures de courant intempêtes ne permettent pas cependant la pratique des activités consommant beaucoup d'énergie notamment la menuiserie, la métallurgie, les transformations avec les pressoirs à huile électriques, etc.).

De nombreux ménages sont couverts par une ligne d'énergie solaire qui se fait par paiement à travers une carte prépayée d'une consommation mensuelle fixe. Cependant, le coût de branchement ne permet pas à de nombreux ménages de s'alimenter. Sa capacité énergétique ne permet pas de couvrir toute la ville.

L'utilisation des deux sources d'énergie permet à de nombreux ménages de combler les coupures intempêtes en utilisant les deux sources d'énergie.



**Photo 15 : Ligne monophasée au centre urbain**



Carte 6 : Infrastructures électriques

#### **4.2.5. Synthèse sur les établissements marchands**

**Tableau 19 : Infrastructures marchandes de la Commune**

<b>TYPE D'INFRASTRUCTURES</b>	<b>URBAIN</b>	<b>RURAL</b>
Marché/complexes	MBANDJOCK	Ndjouré II (Cam pionnier
<b>TOTAL</b>	<b>01</b>	<b>01</b>

#### **4.2.6. : Synthèse sur les infrastructures routières**

La commune de Mbandjock bénéficie actuellement de plus de 100 km de piste rurale. Les routes communales sont pour la plupart impraticables ; ce qui rend certains villages de la commune inaccessibles en saison de pluies. Cet état de chose impacte directement le secteur agricole dont l'acheminement des produits vers des centre commerciaux reste une vraie gageure

Pour remédier à cette tare il est nécessaire d'aménager plus de 30 km de route communale et les 10 km de voirie Urbaine à cela s'ajoute la construction des différents ouvrages d'arts (ponts, ponceaux, buses...).

#### **4.2.7. Transport**

La Commune dispose d'une gare routière. Les principaux moyens de transport sont les cars de voyage qui font des arrêts à la gare ou partant vers Nanga Eboko, les motos tant dans les villages que dans la ville. Ces moyens de transport sont rares leur coût reste relativement élevé. D'où la difficulté de déplacement des personnes et des biens qui est souvent la cause principale du déperissement des produits agricoles.

#### **4.2.8. Sports et éducation physique**

Ce secteur d'activité n'est pas suffisamment développé pour des raisons d'absence d'infrastructures, on n'y observe pas une politique de promotion de ce secteur ainsi, nous avons un stade municipal insuffisamment aménagée au centre urbain (MBANDJOCK) et une aire de jeu de volleyball au niveau du lycée, et d'autres aires de jeu moins aménagées tant bien que mal dans certains villages par les populations elles-mêmes. On y organise des championnats de vacances Afin de redynamiser ce secteur d'activités il est nécessaire d'envisager l'aménagement d'autres aires de jeu dans les villages, construire une tribune au stade municipal et organiser des activités sportives annuellement.

#### **4.2.9. Communication Postes et Télécommunication**

En matière de postes et télécommunication, la commune de **Mbandjock** est desservie par les quatre réseaux de téléphonie mobile que sont MTN et ORANGE, NEXTEL. Ces trois réseaux sont marqués par d'importantes zones d'ombre persistante notamment dans la couverture spatiale du réseau et des services proposés par les utilisateurs.

#### 4.2.10. Potentiel économique

La Commune de MBANDJOCK dispose d'un marché périodique au center de la ville. Pour décongestionner cette espace, un complexe a été construit. Il dispose de 60 boutiques environ.

#### 4.2.11. Potentiel touristique

La Commune compterait très peu de sites touristiques de référence entre-autre on distingue : les mini-chutes à Ndjoré et dd Biboto etc. L'artisanat quant à lui n'est pas très développée. L'artisanat est pratiqué par plusieurs personnes. Certains villageois font de la vannerie, tel des paniers, chaises, bancs et petits meubles en bambou. C'est une activité en voie de disparition.

#### 4.2.12. Synthèse de la référence des autres secteurs sans infrastructures

Tableau 20 : Synthèse de la référence des autres secteurs sans infrastructures secteurs

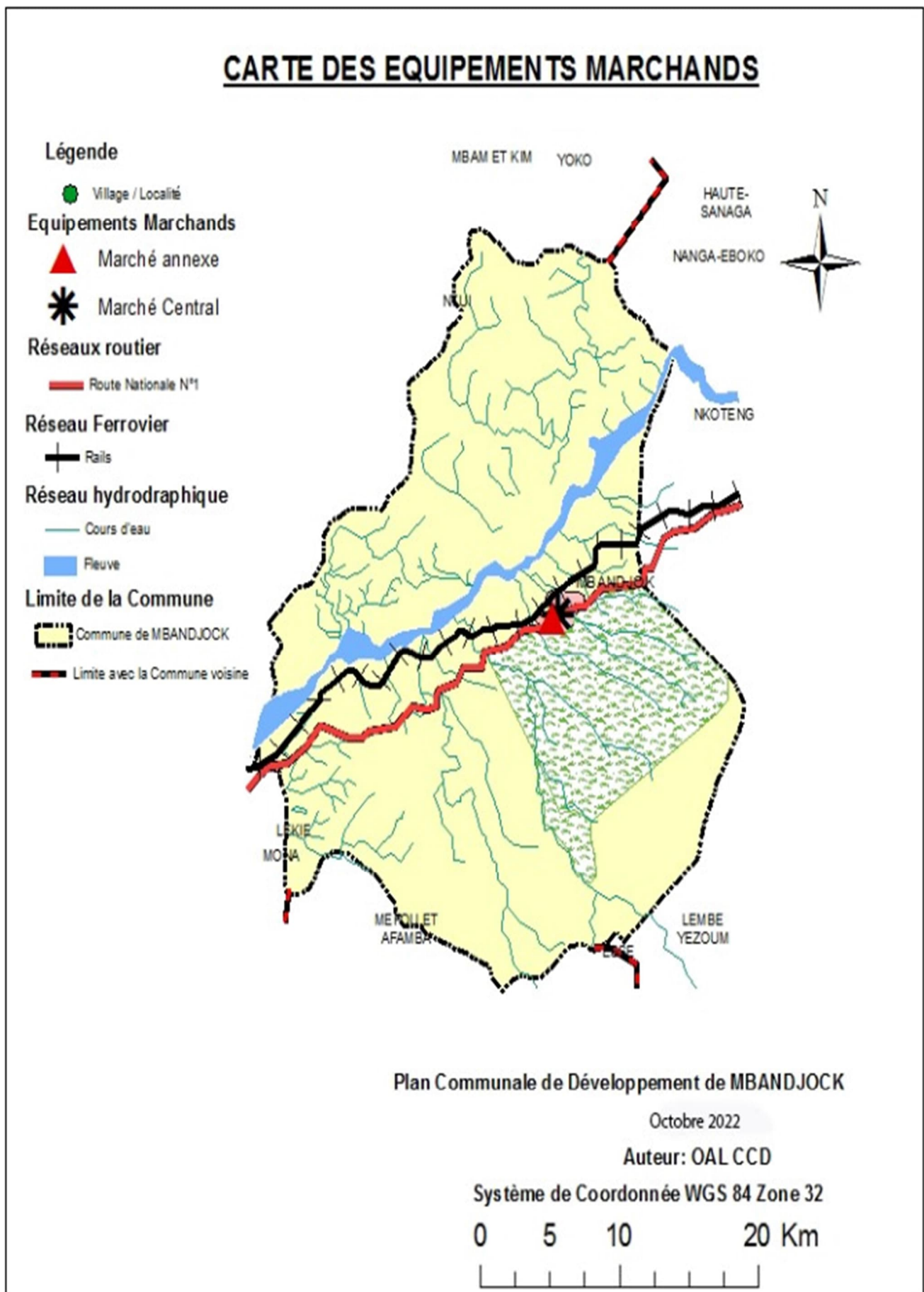
N°	Secteur	Contraintes/problèmes	Atouts/potentialités
1.	Domaines et affaires foncières	Faible sécurisation des terres Faible vulgarisation des procédures d'immatriculation Lourdeurs des procédures d'immatriculation des terres Faibles connaissances des procédures d'immatriculation Occupation anarchique des terrains Conflits fonciers	Vastes étendues de terres Sols fertiles
2.	Développement urbain et Habitat	Habitat précaire et mal organisé Insuffisance de toilettes aménagées Absence d'un plan de gestion durable des terres Eclairage public absent au centre urbain	Disponibilité de l'espace
3.	Environnement, protection de la nature et du développement durable	Pratique d'une agriculture sur brulis Instabilité du climat	
4.	Forêt et faune	Exploitation non contrôlée des espèces fauniques et essences Faibles contrôles forestiers Disparition des espèces rares	Présence des PFNL Présence du grand et petit gibier
5.	Administration territoriale décentralisation et maintien de l'ordre	Insuffisance du personnel à la brigade de gendarmerie Insuffisance du matériel et du personnel et équipement à la sous-préfecture Insuffisance du matériel et équipement a la gendarmerie	Présence de chefferies de 3 <sup>eme</sup> degré Présence d'une sous-préfecture Présence d'une gendarmerie
6.	Affaires sociales	Inexistence d'un répertoire communal sur les personnes vulnérables Insuffisance des appuis matériels et financiers	Solidarité locale et traditionnelle

PLAN COMMUNAL DE DÉVELOPPEMENT DE LA COMMUNE DE MBANDJOCK

N°	Secteur	Contraintes/problèmes	Atouts/potentialités
		Insuffisance des moyens de déplacement (canne blanche, tricycle, béquilles... Faible encadrement des personnes du 3 <sup>ème</sup> âge	
1.	Promotion de la femme et de la famille	Faible sensibilisation sur la condition féminine Ignorance des droits des femmes par les femmes	Existence d'un centre de promotion de la femme
2.	Éducation Physique Et Sportive	Inexistence de structures de formations dans des disciplines sportives diverses Ignorance des opportunités d'emploi Insuffisance des infrastructures sportives (aires de jeu)	Présence De Quelques Aires De Jeu Présence D'un Stade Municipal
3.	Transport	Moyens de transport peu diversifiés Enclavement des villages Faible sensibilisation sur la sécurité routière	Présence De Gare Routière
4.	Emploi Et Formation Professionnelle	Insuffisance des structures modernes de formation professionnelle	Présence De Structure D'emploi (MBANDJOCK) Forte Population De Jeunes
5.	PME ; Entreprises Economie Sociale Et Artisanale	Ignorance de techniques de mise en œuvre des pme Faible organisation des artisanats Difficultés à promouvoir les produits artisanaux Manque d'organisation des artisans	Présence De Nombreux Artisans Présence Des PFNL
6.	Recherche Scientifique Et Innovations	Faible vulgarisation des résultats de recherche Faible valorisation de la pharmacopée traditionnelle Inexistence d'un répertoire des tradipraticiens	Fort Potentiel De Plantes Médicinales
7.	Tourisme Et Loisirs	Inexistence De Structures d'accueil Viables Faible Mise En Valeur Des Sites Touristiques (les mini chutes à Ndjoré)	Présence De Quelques Sites Touristiques (, les mini chutes à Ndjoré)
8.	Culture	Désintérêt de la population jeune a la culture locale Inexistence d'une structure de promotion de la culture Modernisme Inexistence d'un festival local Faible valorisation des traditions	Présence Des Personnes Agées Maitrisant Les Valeurs Culturelles Locales
9.	Mines, Industries, et développement Technologique	Potentiel minier local non maîtrisé Faible exploitation de la pierre et de la latérite Présence des carrières de pierre artisanales et non répertoriées officiellement	Abondance de rochers et de latérite Abondance de cours d'eau
10.	Poste et télécommunication	Insuffisance des fournisseurs en crédit de communication	Bonne couverture téléphonique
11.	Travail et sécurité sociale	Ignorance des politiques en vigueur de protection sociale Ignorance des procédures d'affiliation à CNPS Outillage de travail rudimentaire pour les agriculteurs	Population active et dynamique
12.	Communication	Faible couverture télé et radio Présence des zones d'ombre Inexistence des kiosques à journaux Non fonctionnement de la radio communautaire	Présence d'une radio communautaire

Source : DPNV/DEUC 2021





Carte 7 : Infrastructures marchandes

**4.3. PRINCIPALES POTENTIALITES (RESSOURCES) DE LA COMMUNE**

**Tableau 21: Matrice diagnostic des ressources naturelles**

RESSOURCES NATURELLES	LOCALISATION	POTENTIEL	ACCÈS CONTRÔLE	UTILISATION	TENDANCE	PROBLÈMES/CONTRAINTE	ACTIONS À ENTREPRENDRE
<b>Terre cultivable</b>	Tous les villages	De vastes étendues de terres arables Terres fertiles	Population	Agriculture, élevage	Prédominance de la pratique agricole	Faible mise en valeur Sous exploitation	Mise sur pieds des grandes exploitations agricoles
<b>Sable</b>	Dans les rivières les mini chutes à Ndjoré	Sable fin Sable rivière	Population, Commune	Construction des habitations Vente	Forte utilisation à des fins domestique	Accès difficile aux sites Manque de matériel adéquat, enclavement des zones d'exploitation,	Aménagement des voies d'accès vers les sites d'exploitation création des carrières de sable
<b>Rochers</b>	Sur les rivières Mengolo, Mekono, Ndo, Akono, Miala, Nya'a	Vastes étendues de rochers	Population, Commune	//	Faible exploitation	Manque de moyens matériels et financiers pour concassage Mauvais état des routes Faible clientèle	Appui en matériel de concassage Aménagement des voies d'accès
<b>Marécage</b>	Aux abords des cours d'eau Dans la forêt	Vaste étendue Raphia, bambou de chine, rotin, lianes.	Population	Pratique de l'agriculture 02 fois par an, culture maraichère (tomate, gombo, piment etc.)	Exploitation des plantes médicinales et des PFNL	Difficultés d'accès	Équipements des exploitants (bottes, gants, Exploitation les ressources desmarécages
<b>Forêts</b>	Dans tous les villages de la Commune	Riche en faune et en flore. Pharmacopée traditionnelle, PFNL.	Population	MINFOF, MINEPDED, population, chercheurs	Déforestation	Chasse et coupe du bois non règlementées, déforestation, feux de brousse	Sensibilisation de la population sur la nécessité à préserver la forêt Promotion du reboisement.

Source : PCD 2013

**4.4. SYNTHÈSE DES DONNÉES COLLECTÉES SUR LA PETITE ENFANCE**

**Tableau 22 : Matrice des données sur la petite enfance à l'échelle communale**

Thèmes		Etats des lieux (diagnostic de la situation actuelle)				Objectifs généraux	Principales activités à mener	Responsables et partenaires d'exécution	
		Effectif total	d'enfants couverts	Ecart	Justification de l'écart				Acteurs en place
Enregistrement des naissances (0-5 ans)		4 588	3 876	692 15,08 %	Eloignement des centres d'Etat civil Instabilité de certains chefs d'état civil Irresponsabilité de certains parents Ignorance des procédures et des délais d'établissement d'acte de naissance	Centres d'état civil spéciaux et secondaires Mairie	Délivrer les actes de naissances à tous les enfants Etablir la citoyenneté des enfants et améliorer les conditions de scolarisation	Renforcer la sensibilisation des parents sur la nécessité d'enregistrer les naissances ; Multiplier et équiper les centres d'état civil Rappeler les officiers d'états civils instables à l'ordre	MINSANTE, commune, partenaires MINAT
Vaccination	0-11 mois	678	634	44 6,49%	Absence de certains enfants lors du passage des équipes de vaccination Accès difficile dans certaines zones (MBANDJOCK ; Mekomba, ...)	CSI MBANDJOCK	Garantir la prévention de tous les enfants contre certaines maladies (VPO, BCG, DTC, Hep HIB, PCV 13, VAR, VAA, Vit A)	Renforcer les capacités des établissements sanitaires en personnels et en matériels de vaccination	MINSANTE et partenaires.
	1-5 ans	3 910	3 856	54 1,38%					
Nutrition 0-3 ans		2069	1 467	602 29,09 %	Insuffisance des moyens financiers Faible production agricole Ignorance Irresponsabilité des parents	CSI MBANDJOCK	Favorisé l'accès à une alimentation équilibré à tous les enfants de la commune	Doter les centres de santé d'un service de diététique, Organiser les campagnes d'éducation communautaires sur l'alimentation infantile Sensibiliser et éduquer	MINSANTE et partenaires.

PLAN COMMUNAL DE DÉVELOPPEMENT DE LA COMMUNE DE MBANDJOCK

Thèmes	Etats des lieux (diagnostic de la situation actuelle)					Objectifs généraux	Principales activités à mener	Responsables et partenaires d'exécution
	Effectif total	d'enfants couverts	Ecart	Justification de l'écart	Acteurs en place			
							les femmes sur l'importance de l'information Organiser des séances de distribution des suppléments nutritifs aux enfants	
Paludisme 0-14 ans	11 116	7 891	3225 29,02 %	Insuffisance des moyens financiers Zone marécageuse (proliférations des moustiques) Faible pratique de l'hygiène et salubrité Ignorance des moyens de prévention contre le paludisme Vieillessement des moustiquaires	Les CSI La communauté	Prévenir le paludisme à tous les enfants de la commune	Distribuer des moustiquaires imprégnées, Assainir les domiciles Distribuer les antis paludéens	MINSANTE partenaires Communauté.
VIH SIDA/OEV 0-14 ans	11 116	-	-		CSI	Réduire à 0% le taux de prévalence du VIH/SIDA chez les enfants	Sensibiliser les populations sur les méthodes de prévention du VIH/SIDA,	MINSANTE Comité national de lutte contre le SIDA. ; OMS ONUSIDA
EAU/HYGIENE/assainissement 0-14 ans	11 116	5 982	5 134 46,18	Latrines traditionnelles et insalubres Inégale répartition des	MINEE CDE Communauté	Assurer l'accès de tous les enfants à l'eau potable à	Désinfecter les latrines Aménager et entretenir régulièrement les	Commune PNDP Communauté

PLAN COMMUNAL DE DÉVELOPPEMENT DE LA COMMUNE DE MBANDJOCK

Thèmes	Etats des lieux (diagnostic de la situation actuelle)					Objectifs généraux	Principales activités à mener	Responsables et partenaires d'exécution
	Effectif total	d'enfants couverts	Ecart	Justification de l'écart	Acteurs en place			
			%	points d'eau potables	Commune et partenaires	bonne hygiène corporelle des enfants Un environnement sain et potable	sources naturelles Rendre l'environnement Amélioration de l'offre des services sociaux de base salubre Doter tous les villages des infrastructures d'approvisionnement en eau potable	MINSANTE  MINEE
Education préscolaire 4-5 ans	1 532	734	798 59,09 %	Accès précoce de certains enfants au cycle primaire Insuffisance d'écoles maternelles Insuffisance d'infrastructures dans les écoles existantes Insuffisance de moyens financiers Irresponsabilité de certains parents	Écoles maternelles  Commune et partenaires  Communautés	Améliorer le taux de scolarisation dans le cycle maternel Assurer une éducation préscolaire de qualité à tous les enfants de 0 à 5 ans	Créer et construire les écoles maternelles Construire des salles de classes, des latrines et des blocs administratifs dans les écoles qui n'en ont pas Construire des points d'eau dans les établissements qui n'en ont besoin Fournir des table-bancs dans les écoles où le besoin se pose	PNDP Commune Communauté MINEDUB

PLAN COMMUNAL DE DÉVELOPPEMENT DE LA COMMUNE DE MBANDJOCK

Thèmes	Etats des lieux (diagnostic de la situation actuelle)					Objectifs généraux	Principales activités à mener	Responsables et partenaires d'exécution
	Effectif total	d'enfants couverts	Ecart	Justification de l'écart	Acteurs en place			
Education scolaire 6-14 ans	6 528	6 243	685 04,36 %	Accès précoce de certains enfants au cycle secondaire Insuffisance d'infrastructures dans les écoles primaires existantes Insuffisance de moyens financiers Irresponsabilité de certains parents	Écoles primaires Commune et partenaires Communautés	Assurer l'accès de tous les enfants à une éducation de qualité	Construire des salles de classes, des latrines et des blocs administratifs dans les écoles qui n'en ont pas Construire des points d'eau dans les établissements qui en ont besoin Fournir des table-bancs dans les écoles où le besoin se pose	PNDP Commune Communauté MINEDUB

#### 4.5. Synthèse des données sur les Réfugiés

Il n'existe pas des populations réfugiées au sein de la commune de MBANDJOCK

#### 4.6. SYNTHÈSE DES DONNÉES SUR LES POPULATIONS AUTOCHTONES

La commune de Mbandjock dispose des populations autochtones à savoir les Bororos, ceux-ci sont reconnus comme des Nomades dans ce sens qu'ils ne restent pas au même endroit.

#### 4.7. Synthèse des données sur les Personnes Socialement Vulnérables (PSV)

Le tableau ci-après met en exergue les entités intervenant dans un domaine précis pour une cible définie :

**Tableau 23** : Synthèse des données sur les PSV

Acteurs	Domaine d'intervention (Formation, équipement, ...)	Cibles	Espace d'intervention	Financement engagé
OMS	Santé publique notamment dans la vaccination	Enfants de 0 à 5 ans	Espace communal	Oui
GAVI ALLIANCE	Santé publique notamment dans la vaccination	Enfants et orphelins de 0 à 5 ans		Oui
PEV	Santé publique notamment dans la vaccination	Enfants de 0 à 5 ans		Oui
UNICEF	Santé publique (vaccination), éducation de base, hydraulique, nutrition	Enfants de 0 à 5 ans		Oui
PLAN	Vaccination, éducation de base, hydraulique	Enfants de 0 à 5 ans		Oui
CDL	Santé publique	Enfants de 0 à 5 ans		Oui
HELEN KELLER	Santé publique notamment dans la vaccination	Enfants de 0 à 5 ans		Oui
IRESO	Protection contre le Paludisme	Enfants de 0 à 14 ans		Oui
Malaria no More	Protection contre le Paludisme			Oui
ACMS	Protection contre le Paludisme			Oui
JHPIEGO	Protection contre le Paludisme		Oui	
Élite	Médecine générale	Hommes, femmes, jeunes et	MBANDJOCK ville	Oui

Acteurs	Domaine d'intervention (Formation, équipement, ...)	Cibles	Espace d'intervention	Financement engagé
		Vieillards		

#### 4.8. Synthèse du profil genre de la commune

Le genre est la construction sociale de la différence des sexes. Il s'incarne dans des comportements, des statuts différenciés, une distribution inégale des ressources et des espaces sociaux ; des stéréotypes associés aux hommes et aux femmes. Il renvoie également aux identités socialement construites des femmes et des hommes, aux questions d'égalité et d'équité des droits (pouvoirs, responsabilités et charges), à la division du travail (à tous les niveaux), à l'accès et au contrôle des ressources. Une correcte prise en compte du genre dans les initiatives de développement comporte une double vertu à savoir l'augmentation des effets positifs de l'action et la réduction significative des effets négatifs de l'action.

L'analyse du profil genre de la Commune de MBANDJOCK permet de regarder de près toutes les formes d'inégalité, mais aussi de tenir compte de toutes les catégories sociales, notamment les femmes dans des modèles d'organisation sociale où celles-ci sont presque ignorées, laquelle ignorance conduit à la négation des potentialités énormes de la femme dans son contexte individuel et sa marginalisation dans le processus de développement durable.

##### 4.8.1. Institution communale

Le personnel de l'institution communale de MBANDJOCK à partir d'une analyse dualiste permet de distinguer les conseillers municipaux (dont fait partie l'exécutif municipal) et le personnel communal

L'analyse en termes de prise en compte de l'aspect genre dans le conseil municipal de Mbandjock constitué de vingt-cinq (25) conseillers dont un décédé, permet de constater une forte dominance des hommes (68%) sur les femmes (32 %). Ce qui expliquerait une implication mitigée des femmes dans le cadre des activités politiques.

Le personnel communal de Mbandjock quant à lui composé de 53 personnes dont 23 femmes (soit 27,5 %) montre également que les femmes sont minoritaires :

## PLAN COMMUNAL DE DÉVELOPPEMENT DE LA COMMUNE DE MBANDJOCK

Les formations de base sont diversifiées et composées de : 01 maîtrise, 03 licences (01 femme), 04 baccalauréats (01 femme), 01 capacité en droit, 01 probatoire ,08 BEPC/CAP (02 femmes), 13 CEPE (02 femmes). En plus de ces diplômes académiques, on y ajoute des qualifications supplémentaires en dactylographie et sténographie, CAPIEMP ainsi qu'en conduite automobile.8

### 4.8.2. Éducation

Les informations recueillies dans le secteur de l'éducation de base démontrent à suffisance une dominance faible des garçons (2974 soit 52 %) sur les femmes (2764 soit 48 %). Cela traduit l'implication des autorités et parents à promouvoir les possibilités d'apprentissage tout au long de la vie et à veiller à ce que tous puissent suivre une éducation de qualité dans des conditions d'équité. Par contre dans les enseignements secondaires, il est noté une faible dominance des filles sur les garçons soit respectivement 50,3% et 49,7%. En effet, bien qu'elle soit faible, cette dominance s'expliquerait par la forte présence des établissements d'enseignements secondaires dans des zones fortement agglomérées proches de la ville de Mbandjock à l'instar des villages de l'arrondissement de Nkoteng, Nanga Eboko et Batschenga.

### 4.9. Synthèse des données sur le VIH/SIDA

Les diagnostics conduits au niveau de la commune ont permis de recueillir des informations tant chez les responsables sectoriels que chez les populations des différentes chefferies. Le tableau ci-dessous présente la synthèse des données sur le VIH/SIDA :

**Tableau 24 : Synthèse des données sur le VIH/SIDA**

Acteurs	Domaine d'intervention (Formation, équipement, ...)	Cibles	Espace d'intervention	Financement engagé
- MINAS - Hôpital de district de MBANDJOCK	Santé publique (Protection contre le VIH/SIDA)	Enfants de 0 à 14 et adultes de 18 à 70 ans	Espace communal (MBANDJOCK)	OUI (notamment dans la distribution gratuite des ARV)

Par ailleurs, quelques activités sont à mener dans la commune au niveau familial, communautaire et communal parmi lesquelles :

Mise en place et formation des pairs éducateurs par secteurs ou par village

Renforcement des capacités des pairs éducateurs

Prise en charge psychosociale des personnes vivant avec le VIH

PLAN COMMUNAL DE DÉVELOPPEMENT DE LA COMMUNE DE MBANDJOCK

Organisation des campagnes de sensibilisation pour la réduction de la prévalence du VIH/SIDA

Organisation des campagnes de dépistage gratuit de VIH/SIDA

Renforcement du signal Tv/Radio national

Construction et équipement d'un hôpital de référence à MBANDJOCK

Approvisionnement des structures sanitaires en ARV

Distribution des Anti Rétroviraux et suivi médical des enfants vivant avec le VIH.

#### **4.10. Synthèse des données sur les déplacés internes**

##### **4.10.1. Contexte et justification**

La situation socio-politique qui prévaut au Cameroun et principalement dans les Régions du Nord-Ouest et du Sud-Ouest depuis 2016 et qui s'est dégradée particulièrement ces Trois (03) dernières années à permis de noter une migration des populations vers d'autres localités, et la commune de MBANDJOCK de par son hospitalité n'est pas resté en marge pour l'accueil de ses frères et sœurs victimes de cette crise car selon les Nations unies, plus de 35 000 Camerounais se sont réfugiés au Nigeria et environ 500 000 déplacés internes pour environ 8 500 vivent dans des communautés d'accueil ou sur des sites improvisés et particulièrement à MBANDJOCK nous comptons environ une trentaine de familles issus des régions du Nord-Ouest et du Sud-Ouest.

Fort de ce constat, le diagnostic fait l'Etat des problèmes rencontrés par ces familles et proposons dans ce cadre les différents axes de renforcements pour leurs permettre de vivre aisément et de pouvoir à leur besoin.

##### **4.10.2 Analyse de la situation**

###### **Objectif général :**

Éviter que les populations ne s'engagent dans des stratégies de survie négatives (vente de leurs actifs, comportements à risques) et leur permettre ainsi de retrouver une vie digne.

###### **Objectif secondaire :**

Garantir l'accès aux services de base, notamment aux abris d'urgence, à l'eau, l'hygiène et l'assainissement pour limiter les risques liés aux conflits autour de l'utilisation des ressources naturelles entre communautés d'accueil et nouveaux arrivants.

**Tableau 25 : problèmes et besoins des déplacés internes**

Secteur	Problèmes	Causes	Effets	Solutions à envisager
Agriculture	Difficultés d'accès aux terres	-Difficulté de mobiliser les moyens financiers -Difficulté de mobilité -Manque d'appui des autorités communales Indisponibilité des terres cultivables	Découragement Abandon de l'activité agricole Famine	Soutien technique et financier pour parfaire les activités agricoles Offrir des terres aux familles déplacées
Petites et moyennes entreprise/commerce	Difficultés à développer les activités économiques	Insuffisance de moyen financier Faible accès aux places de marché	Mal nutrition	
EAU/Santé /Assainissement	Difficultés d'accès aux soins de santé	Insuffisance des moyens financiers Ignorance des populations Mauvaise nutrition Insuffisance des points d'eaux potables	Taux de décès infantile élevé Maladies hydriques Maladies du péril fécal	Sensibilisation et formation des PSV et parents Construction et aménagement de points d'eau Organisation de sessions de formation au recyclage pour les comités de gestion de points d'eau et initiation à la stratégie de micro-assurance pour leur maintenance et leur réparation Appui à la construction de blocs de latrines dans les zones les plus vulnérables appui à la construction de blocs de latrines dans les zones les plus vulnérables
Habitat	Difficultés d'accès aux	Faibles accès aux terres Insuffisance de moyens financiers	Habitat précaire	Construction des logements aux familles déplacées

PLAN COMMUNAL DE DÉVELOPPEMENT DE LA COMMUNE DE MBANDJOCK

Secteur	Problèmes	Causes	Effets	Solutions à envisager
	logements			
Education	Difficultés d'accès à une éducation de qualité	Insuffisance de moyens financiers Absence du système intégré bilingue dans les établissements	Délinquance juvénile Consommation des stupéfiants	Prise en charge de tous les enfants déplacés en âge scolaire et préscolaire Baisse des frais de scolarité

4.11. ÉCONOMIE LOCALE

Secteur	Potentialités/atouts,	Activités génératrices de revenus,	Difficultés	Actions à entreprendre	Attente	Acteurs
<b>Agriculture</b>	Vastes étendus de terre arables soit plus de 5000 ha Sols fertiles Variétés de cultures (vivrières, de rentes, maraichères) Climat de type équatorial Forte population active soit 90% Existence de 02 postes agricoles	Extraction d'huile de palme 15%des revenus Vente du cacao soit 30% des revenus Vente des vivres soit 55% des revenus	Difficultés d'écoulement (mauvais état des routes communautaires) Faible encadrement des agriculteurs par des chefs de postes	Assurer l'encadrement technique des agriculteurs par les chefs de postes Implication effective de la commune dans les activités agricoles Créations des champs semenciers dans différentes localités	La création des vastes plantations communales favoriserait la création de l'emploi, l'augmentation des revenus par habitant et des recettes de la commune	D A MINADER HAUTE SANAGA COMMUN E IRAD ANAFOR
<b>Élevage</b>	Disponibilité du pâturage	Elevage des caprins, ovins soit 1%des revenus	Faible connaissance des techniques Manque de moyens financiers pour projets d'élevage	Former les populations en techniques d'élevage moderne et productif Regrouper les éleveurs par filière Appui financier des éleveurs par filière Création des fermes avicoles et porcines	La création des fermes avicoles et porcines, des étangs piscicoles contribuerait à faciliter l'accès aux protéines animales aux populations et à l'augmentation des revenus	DA/DD MINEPIA HAUTE SANAGA COMMUN E

PLAN COMMUNAL DE DÉVELOPPEMENT DE LA COMMUNE DE MBANDJOCK

Secteur	Potentialités/atouts,	Activités génératrices de revenus,	Difficultés	Actions à entreprendre	Attente	Acteurs
<b>Artisanat</b>	Existence des PFNL Présence du sable Et de la roche	Extraction de sable Concassage des pierres Fabrication des objets d'art : hôte, calebasses, paniers, mortiers pilons chaises Fabrication des pirogues	Faible valorisation et promotion de l'artisanat local	Organisation des foires artisanales dans la commune	Les foires artisanales permettraient de promouvoir l'artisanat local et développer le tourisme	COMMUNE
<b>Commerce</b>	Existence de 01 marchés périodiques Présence des échoppes Existence de 02 centres urbains (MBANDJOCK) 01 centre commercial (MBANDJOCK)	Vente des produits de base dans les échoppes Vente des produits agricoles Vente des produits de pêche Vente des produits artisanaux	Faible organisation Centre commercial non aménagé Centre urbain non disséminé Faible fonctionnement des marchés construits	Susciter la dynamisation des marchés locaux Organisation de ventes groupées	L'activité commerciale contribuerait à augmenter le fichier des contribuables de la commune	COMMUNE PARTENAIRES INVESTISSEURS
<b>Tourisme</b>	Plusieurs sites touristiques potentiels	/	Faible organisation des responsables communaux Absence de fichier ou de carte touristique	Elaborer une carte touristique Aménager et viabiliser les sites répertoriés bitumage de la route intérieure vers les villages contournés par le champ de canne La construction des infrastructures touristiques La construction d'un restaurant communal	L'identification et l'aménagement des sites touristiques peuvent susciter une ruée des touristes dans la commune permettant ainsi le développement de l'économie locale	COMMUNE DD MINTOURL HAUTE SANAGA
<b>Mines, industries</b>	Plusieurs sites de sable et de pierre	Concassage traditionnel des pierres	Faible implication de la commune	Identification des sites de sables et de pierre	L'aménagement des carrières sable et de pierre peut	COMMUNE

Secteur	Potentialités/atouts,	Activités génératrices de revenus,	Difficultés	Actions à entreprendre	Attente	Acteurs
<b>et développement technologique</b>	potentiels Bonne Variété du sable	Extraction traditionnelle du sable	dans le secteur Absence d'exploration des sites miniers	Aménagement des carrières de sables et de pierre	augmenter substantiellement les recettes de la commune Trouver des emplois aux jeunes Faciliter la construction des habitations à moindre coût	DD MINMIDT HAUTE SANAGA

**4.12. SYNTHÈSE DES DONNÉES SUR LES CHANGEMENTS CLIMATIQUES :**

**Tableau 26: Matrice de captage de la gravité des problèmes, contraintes et identification des mesures d'adaptation aux changements climatiques**

Secteurs	Tendances	Effets Biophysiques	Effets Socio-Economique	Niveau De Risque	Capacités D'adaptation	Solutions Envisageables
<b>Agriculture</b>	Température En Hausse Pour Des Zones Insulaires (MBANDJOCK,) Pluviométrie En Hausse Pour Les Zones Continentales Vents Violents	Perturbation Du Calendrier Agricole, Erosion Des Sols, Inondation Des Zones De Culture	Diminution De La Fertilité Des Sols, Faible Croissance Des Plantes, Baisse Du Rendement Agricole	Elevé	Faible	Former Les Producteurs Sur Les Méthodes Culturelles Adaptées Au Climat Actuel
<b>Élevage / Pêche</b>	Température En Hausse Pour Des Zones Insulaires (MBANDJOCK,) Pluviométrie En Hausse Pour Les Zones Continentales Vents Violents	Fortes Chaleurs Marée Haute	Déshydratation Et Maladies Des Bêtes, Décimation Du Bétail Disparition Des Espèces Halieutiques	Moyen	Moyen	Former Les Producteurs Sur Les Méthodes De Production Adaptées Au Climat Actuel, Renforcer Les Capacités Des Eleveurs/ Pêcheurs A Faire Face Aux Nouvelles Tendances Climatiques.
<b>Foret</b>	<b>Et</b> Température En	Défoliation Et	Destruction Des Cultures	Faible	Moyen	Reboiser

PLAN COMMUNAL DE DÉVELOPPEMENT DE LA COMMUNE DE MBANDJOCK

Secteurs	Tendances	Effets Biophysiques	Effets Socio-Economique	Niveau De Risque	Capacités D'adaptation	Solutions Envisageables
<b>Faune</b>	Hausse Pour Des Zones Insulaires (MBANDJOCK) pluviométrie En Hausse Pour Les Zones Continentales Vents Violents	Déracinement Des Arbres	Et Déforestation			
<b>Santé</b>	Température En Hausse Pour Des Zones Insulaires (MBANDJOCK) Pluviométrie En Hausse Pour Les Zones Continentales Vents Violents	Réchauffement Du Climat (Fortes Chaleurs), Exposition Aux Maladies Cutanées, Tarissement Des Cours D'eau, Utilisation D'une Eau Souillée	Utilisation D'une Eau Souillée, Prolifération De Certaines Maladies Respiratoires (Toux, Grippe) Et De La Peau (Gale)	Élevé	Moyen	Renforcer Les Centres De Santé En Capacités De Traitement Des Maladies Tropicales
<b>Eau</b>	Température En Hausse Pluviométrie En Baisse Vent Violent	Réchauffement Du Climat (Fortes Chaleurs), Baisse Du Niveau D'eau,	Tarissement De Certains Points D'eau, Utilisation D'une Eau Souillée, Maladies Hydriques, Longs Déplacements Vers Les Points D'eau Potable	Moyen	Moyen	Viabiliser Les Points D'eau Tarissables En Période De Chaleur, Construire De Nouveaux Points D'eau

Compte tenu du caractère réversible des tendances climatiques marquées par un changement constant de la durée des saisons, l'on ne saurait parler de changements climatiques dans la commune de MBANDJOCK mais plutôt de perturbations climatiques.

#### 4.13. Synthèse des données sur l'Environnement

L'environnement désigne l'ensemble des conditions naturelles et culturelles qui peuvent agir sur les organismes vivants et les activités humaines. La synthèse des données y relatives se résume à travers le tableau suivant :

PLAN COMMUNAL DE DÉVELOPPEMENT DE LA COMMUNE DE MBANDJOCK

Acteurs	Domaine d'intervention	Bénéficiaires	Espace d'intervention	Financement engagé
MINEPDED	Protection de la nature	Toutes les populations	Espace communal	OUI
MINEPDED	Suivi du plan de gestion environnemental	Toutes les populations	Espace communal	OUI
MINFOF	Protection des espèces en voie de disparition	- Espèces de la classe A intégralement protégées et ne pouvant en aucun cas, être abattues - Espèces de la classe B pour les animaux pouvant être chassés après obtention d'un permis - Espèces de la classe C prend en compte les animaux pouvant être chassés selon la réglementation	Espace communal	OUI

4.14. ESQUISSE DU PLAN D'UTILISATION ET DE GESTION DES TERRES DE L'ESPACE COMMUNAL

Tableau 27 : Esquisse de plan d'utilisation des terres

Unités de paysage	Caractéristiques	Potentialités	Utilisation	Accès/Contrôle	Contraintes	Action à mener
FORET	Faible densité	Essences exploitables abondante	Agriculture	Communauté MINFOF, MINEPDED, population, chercheurs	Chasse et coupe du bois non règlementées, déforestation, feux de brousse	Reboisement, Sensibilisation de la population sur la nécessité à préserver la forêt Promotion du reboisement
	Ombrophile	Giboyeuse	Chasse		Accès difficile	Création et aménagement des pistes de collecte
		Riche en PFNL et plantes médicinales	Consommation-fabrication des objets d'art – usage médicinal		Faible exploitation	Valoriser les produits forestiers non ligneux
SAVANE	Vaste étendue	Fertile	Agriculture	Communauté	Risque de désertification	Reboisement, et régénération
	Arbustive	Giboyeuse	Chasse		Faible exploration du sous-sol	Investigation et recherche
			Usage - Promotion du développement économique et protection de			

PLAN COMMUNAL DE DÉVELOPPEMENT DE LA COMMUNE DE MBANDJOCK

Unités de paysage	Caractéristiques	Potentialités	Utilisation	Accès/Contrôle	Contraintes	Action à mener
			l'environnement			
JACHERE	Vastes	Favorable à la culture de manioc	Culture de maïs	Communauté	Appauvrissement du sol	Reboisement, Création des forêts communautaires
	Reserve culturelle Arbustive	Giboyeuse	Chasse		Accès difficile	Reboisement
		Fertile	Culture de maïs		Feux de brousse	Sensibilisation sur le danger des feux de brousse
MARECAGES	Vastes	Bambous	Culture maraichère		Accès difficile	Aménagement des berges pour faciliter l'accès
	Présence des reptiles (boa)	Raphia	Collecte de feuilles de raphia et de bambous		Usage du feu	Sensibilisation
		Reptiles	Chasse			
SABLE	Sable fin Bonne qualité	AGR	Vente	Communauté		Organisation de la filière
	Abondante	Matériel construction	Construction de maison et d'ouvrages d'art		Sous exploité	Création des carrières
	Sable rivière					Déclarer les carrières auprès du MINMIDT
LATERITE	Importante	Aménagement de la route	Entretien routier	Communauté	Faible exploitation	Organiser et améliorer l'exploitation
	Bonne qualité					Recenser les différents sites
ROCHERS	Qualité diverse	-Promotion du développement économique et protection de l'environnement et Amélioration de l'offre des services sociaux de base	Construction d'habitat et ouvrages d'art	Communauté	Difficulté d'exploiter	Faciliter l'exploitation
						Organiser les populations
						Mobiliser les ressources

# PLAN COMMUNAL DE DÉVELOPPEMENT DE LA COMMUNE DE MBANDJOCK

#### 4.15. CADRES LOGIQUES PAR SECTEUR

##### 4.15.1. Cadres logiques des secteurs de la production

###### SECTEUR : AGRICULTURE

Problème : Difficulté de développement des activités rentables et durables

STRATÉGIE SECTORIELLE : Assurer une production durable en quantité et en qualité dans les filières agricoles		INDICATEURS OBJECTIVEMENT VÉRIFIABLES	SOURCES DE VÉRIFICATION	HYPOTHÈSES DE RÉALISATION
NIVEAUX	FORMULATIONS			
<b>Objectif Global</b>	Faciliter le développement des activités rentables et durables d'agriculture dans la Commune	<ul style="list-style-type: none"> <li>Taux de production agricole en hausse de 50%</li> <li>Taux d'augmentation des surfaces cultivées</li> </ul>	<ul style="list-style-type: none"> <li>Rapports DA/MINADER</li> </ul>	Volonté politique Disponibilité des moyens Adhésion des populations
<b>Objectifs spécifiques</b>	1-Faciliter la maîtrise des activités de pré production agricole	<ul style="list-style-type: none"> <li>Nombre de session de formation</li> <li>Le nombre de visite sur le terrain des agents vulgarisateurs agricoles augmenté de 80%</li> </ul>	<ul style="list-style-type: none"> <li>Rapports techniques du DA/MINADER</li> <li>Commune</li> <li>Rapports de suivi de la mise en œuvre du PCD</li> </ul>	
	2-Faciliter la maîtrise des activités de production agricole	<ul style="list-style-type: none"> <li>80 % de l'outillage utilisé est moderne</li> <li>Augmentation de la production d'au moins 50%</li> </ul>	<ul style="list-style-type: none"> <li>Rapports techniques du DD / DA MINADER</li> <li>Commune</li> </ul>	
	3-Faciliter la maîtrise des activités de postproduction agricole	<ul style="list-style-type: none"> <li>Taux d'utilisation des semences utilisées sont améliorées</li> <li>Taux d'utilisation des produits phytosanitaires</li> </ul>	<ul style="list-style-type: none"> <li>Rapports techniques du DD, DA MINADER</li> <li>Commune</li> </ul>	

PLAN COMMUNAL DE DÉVELOPPEMENT DE LA COMMUNE DE MBANDJOCK

		<p>Nombre de structures de conservation construites</p> <ul style="list-style-type: none"> <li>• Nombre des pistes de collecte aménagés</li> </ul>		
<b>Résultats</b>	<p>1.1-Les structures et infrastructures de production sont construites (pépinières, structures d'irrigation, drains, ...</p>	<ul style="list-style-type: none"> <li>• Nombre d'agriculteurs formés /an</li> <li>• Les rapports de formations sont disponibles</li> <li>• Nombres de formations par an</li> <li>• Nombre de structures d'encadrements construites</li> <li>• Nombres de structures et infrastructures construites</li> </ul>	<p>Rapports techniques du DD, DA MINADER Commune Rapports de suivi de la mise en œuvre du PCD</p>	
	<p>1.2-Les agriculteurs sont bien encadrés ;</p>	<ul style="list-style-type: none"> <li>• Nombre d'intrants agricoles disponibles</li> <li>• Nombre de structures d'encadrements construites et opérationnelles</li> </ul>	<p>Rapports techniques du DD, DA MINADER Commune Rapports de suivi de la mise en œuvre du PCD</p>	
			<p>Rapports techniques du DD, DA MINADER Commune Rapports de suivi de la mise en œuvre du PCD</p>	
	<p>2.1-L'encadrement des producteurs à la maîtrise de l'itinéraire technique des spéculations est assuré ;</p>	<ul style="list-style-type: none"> <li>• Augmentation de 50% de la productivité agricole</li> <li>• Taux d'utilisation du matériel moderne agricole</li> </ul>	<p>Rapports techniques du DD, DA MINADER Commune Rapports de suivi de la mise en œuvre du PCD</p>	
<p>2.2-Les associations de producteurs sont mises en</p>	<ul style="list-style-type: none"> <li>• Nombre d'association de producteurs redynamisées et</li> </ul>	<p>Rapports techniques du DD, DA MINADER</p>		

PLAN COMMUNAL DE DÉVELOPPEMENT DE LA COMMUNE DE MBANDJOCK

	place, redynamisées, opérationnelles et suivies	opérationnelles	Commune Rapports de suivi de la mise en œuvre du PCD	
	3.1- Les facilités d'évacuation et de conservation sont assurées	Nombre Km de pistes agricoles ouvertes et ou entretenues Nombre et types d'infrastructures de conservation construites	Rapports techniques du DD, DA MINADER Commune	
	3.2-Des infrastructures de conservation et de transformation et de commercialisation sont construites	Nombre de producteurs encadrés Nombre d'infrastructures de et de commercialisation construites	Rapports de suivi de la mise en œuvre du PCD	
<b>Activités :</b>				<b>Coûts estimatifs</b>
1.1.1.	Création de 04 champs semenciers communaux : MINKOUMA (cacao 10 ha) MBANDJOCK (cacao 10 ha) NDOKOA (banane plantain 10 ha), NDJORE 1 (palmier à huile 10 ha) NDJORE 2 (cacao 5 ha)			20 000 000  20 000 000
1.1.2	Création de 03 champs communautaires : <b>MENDOUGA</b> (banane plantain 10ha), <b>NDO</b> (piment 05ha), <b>BIBOTO</b> (manioc 10ha) et <b>MINKOUMA</b> (manioc 10ha) et <b>MEKOMBA</b> (manioc 10ha)			8 000 000 6 000 000 10 000 000 x 3 = 30 000 000
	<b>Sous total activités 1.1</b>			<b>84 000 000</b>
1.2.1	Acquisition de 02 tracteurs dans la commune			80 000 000 x 2 = 160 000 000
1.2.2	Acquisition du matériel agricole par village : 25 pulvérisateurs, 500 paires de gangs, 25 brouettes, 500 machettes, 500 houes)			3 000 000 x 10 = 30 000 000
1.2.3	Dotation de chaque village en produits phytosanitaires (fongicides, herbicides, pesticides, semences améliorées.)			3 000 000 x10 = 30 000 000
1.2.4	Mise sur pieds d'une unité communale de ravitaillement en intrants agricoles			20 000 000
1.2.5	Création d'un centre de multiplication de la banane plantain par la méthode PIF (Plants Issus des Fragments)			20 000 000 x 2 = 40 000 000

PLAN COMMUNAL DE DÉVELOPPEMENT DE LA COMMUNE DE MBANDJOCK

1.2.6.	Création de 02 nouveaux postes agricoles dans la commune : NDOKOA, MENDOUGA	30 000 000
1.2.7	Approvisionnement en logistique et en personnel dans les postes agricoles existants (01 moto AG100, 01 ordinateur avec imprimante par poste, tables et chaises) et à la Délégation d'Arrondissement	45 000 000
1.2.8	Construction d'une délégation d'arrondissement avec case de passage du délégué	25 000 000
1.2.9	Création de 02 pépinières communales de palmier à huile et de cacao de 10 ha chacune	20 000 000
	Création d'une pépinière communale de 100 000 plants d'arbres fruitiers (Avocatier, Mandarinier, safoutier, oranger, pamplemoussier) pour la commune	100 000 000
<b>Sous-Total Activités 1.2</b>		<b>500 000 000</b>
2.1.1	Organisation de 04 sessions par an de renforcement des capacités en nouvelles techniques culturelles dans la filière manioc	5 000 000
2.1.2	Organisation de 04 sessions par an de renforcement des capacités en nouvelles techniques culturelles dans la filière cacao	5 000 000
2.1.3	Organisation de 04 sessions par an de renforcement des capacités en nouvelles techniques culturelles dans la filière maïs	5 000 000
<b>Sous-Total Activités 2.1</b>		<b>15 000 000</b>
2.2.1	Accompagnement des producteurs à la création et redynamisation des associations des producteurs dans la commune	PM
2.2.2	Mise en place d'un réseau local pour facilitation de la commercialisation des produits	PM
<b>Sous-Total Activités 2.2</b>		<b>PM</b>
3.1.1	Ouverture (ou reprofilage) des pistes agricoles de Miala – Ngamba 06 Km, Miala –Ndo (M10) 08Km, Entrée Gic Espoir - Champs de cannes (Mekomba) 08Km, Chefferie Mekomba-EP Mendouga 05 Km, Ndo- Kandang 08 Km, Ndo-Metseng 08 Km, NDO-Mont Figui 08 Km, Mekomba-Akok Mbolo'o (limite Mefou –Afamba) 10 Km, Nyassi-Rivière Mebembe 07 Km, Doua – Chefferie Mekomba 15 Km, RN1 (Nio-Babouté-Berges de la Sanaga) 05 Km, Doua-Berges de la Sanaga 05 Km, Ndjoré Chefferie -Berges Sanaga 07Km, Carrefour Nkom-djong- Camp Pionnier 05 Km, Carrefour Camp Pionnier-Mendouga 15 Km, Camp pionnier (Rivière To'o) - Limite Batchenga 07 Km, Chefferie Ndokoa- berges Sanaga 05 Km, Minkouma-Berges de la Sanaga 05 Km, Mendouga –Mebembe Adjama 08 Km, Carrefour Ekoumayos-Edoutou-Limite Arrondissement Avec Lembe-Yezoum 06 Km, Nio-Babouté -Mekomba 7Km, Chefferie De 3 <sup>ème</sup> Degré de Mekomba-Epc Missombo 5Km, Pont Oyila-Pont	PM

PLAN COMMUNAL DE DÉVELOPPEMENT DE LA COMMUNE DE MBANDJOCK

	Bouboula-Edendzouan 6 Km, RN1-Banga -Gare Voyageur Mbandjock 10 Km	
3.1.2	Construction d'un magasin de stockage avec aire de séchage à Mekomba, Ndjore 2, Ndo et Mendouga	30 000 000 x 4 = 120 000 000
	<b>Sous-Total Activités 3.1</b>	<b>120 000 000</b>
3.2.1	Dotation de 10 bâches de séchage à 01 association/GIC/COOP par village	10 000 000 x 9 = 90 000 000
3.2.2	Elaboration d'une ingénierie financière par la commune pour le financement des projets agricoles	30 000 000
	<b>Sous-Total Activités 3.2</b>	<b>120 000 000</b>
	<b>TOTAL GENERAL DU SECTEUR</b>	<b>839 000 000</b>



Figure 2 : Produits agricoles

**SECTEUR : ÉLEVAGE, PÊCHES, ET INDUSTRIES ANIMALES**

**PROBLÈME : Difficulté de développement des activités rentables et durables d'élevage dans la Commune**

<b>STRATÉGIE SECTORIELLE : Assurer une production durable en quantité et en qualité dans les filières animales et halieutiques</b>		<b>INDICATEURS OBJECTIVEMENT VÉRIFIABLES</b>	<b>SOURCES DE VÉRIFICATION</b>	<b>HYPOTHÈSES DE RÉALISATION</b>
<b>NIVEAUX</b>	<b>FORMULATIONS</b>			
<b>Objectif Global</b>	<b>Faciliter le développement des activités rentables et durables d'élevage dans la Commune</b>			
<b>Objectifs spécifiques</b>	1-Faciliter la maîtrise des activités de pré production en élevage	Nombre de sessions de formation et de renforcement des capacités des éleveurs	Rapport MINEPIA Commune	Bonne volonté politique
	2-Faciliter la maîtrise des activités de production en élevage	Nombre des coopératives des éleveurs et des pisciculteurs créées dans la commune Existence d'un fichier d'éleveur et de pêcheurs	Rapport MINEPIA Commune Rapports de suivi de la mise en œuvre du PCD	Implication MINEPIA
	3-Faciliter la maîtrise des activités de postproduction en élevage	Présence de nombreux microprojets d'élevage et de pêche Disponibilité des infrastructures de production	Rapport MINEPIA commune Rapports de suivi de la mise en œuvre du PCD	Implication de la population et de la commune

PLAN COMMUNAL DE DÉVELOPPEMENT DE LA COMMUNE DE MBANDJOCK

<b>Résultats</b>	1.1-les espaces pastoraux sont identifiés et disponibles ;	Encadrements divers Différents espaces réservés aux activités pastorales	Rapport MINEPIA commune Rapports de suivi de la mise en œuvre du PCD	Les pêcheurs et les éleveurs manifestent de l'intérêt
	1.2- Les moyens techniques, matériels et financiers sont mobilisés au profit des éleveurs	‣ Nombre de boutiques des paysans construits Nombre et types d'appuis reçus par les éleveurs locaux		
	2.1- L'encadrement des producteurs à la maîtrise de l'itinéraire technique des différents types d'élevage est assuré	Nombre d'ateliers de renforcement des capacités des éleveurs organisés et les types d'élevage identifiés	Rapport MINEPIA commune Rapports de suivi de la mise en œuvre du PCD	Implication de la commune et des partenaires
	2.2-Les associations des éleveurs sont mises en place, redynamisées, opérationnelles et suivies	Disponibilité des récépissés de déclaration des regroupements d'éleveurs et de pisciculteurs		
	3.1- L'encadrement technique sur la pêche, la conservation et la	Nombre de fermes écoles construites	Rapport MINEPIA Rapports de suivi de la mise en œuvre du PCD	Bon renforcement des capacités des acteurs

PLAN COMMUNAL DE DÉVELOPPEMENT DE LA COMMUNE DE MBANDJOCK

	transformation est assuré		commune	
	3.2- Des infrastructures de conservation de transformation et de commercialisation sont construites	Construction d'un débarcadère sur la rive de la Sanaga Une chambre froide construite Création d'un marché à bétail		
<b>Activités :</b>				<b>Coûts estimatifs</b>
1.1. 1	Délimitation des zones d'élevage et d'agriculture au niveau des pôles urbains			PM
1.1.2	Organisation des sessions de formation des éleveurs et des pisciculteurs : 02 sessions l'an			20 000 000
	<b>Sous-Total Activités 1.1</b>			<b>20 000 000</b>
1.2.1	Construction et équipement d'une maison du paysan dans chaque pôle urbain			3X15 000 000= 45 000 000
1.2.2.	Mise sur pied des structures d'encadrements des éleveurs dans la Commune			PM
	<b>Sous-Total Activités 1.2</b>			<b>45 000 000</b>
2.1.1	Organisation d'un atelier annuel de renforcement des capacités des éleveurs sur les élevages spécifiques pendant 5 ans			2 000 000X5=10 000 000
2.1.2	Organisation d'un atelier annuel de renforcement des capacités des éleveurs locaux sur les méthodes naturelles de nutrition des bêtes			2 000 000X5=10 000 000
	<b>Sous-Total Activités 2.1</b>			<b>20 000 000</b>
2.2.1	Création de 04 coopératives des éleveurs et des pisciculteurs dans la commune			20 000 000
2.2.2	Appuis matériels et en intrants aux GICS des éleveurs et pisciculteurs de la			30 000 000

PLAN COMMUNAL DE DÉVELOPPEMENT DE LA COMMUNE DE MBANDJOCK

	Commune	
<b>Sous-Total Activités 2.2</b>		<b>50 000 000</b>
3.1.1.	Construction d'01 ferme avicole municipale école de production des poussins d'une capacité de 5000 sujets	30 000 000
3.1.2	Construction d'01 ferme porcine municipale école d'une capacité de 100 porcelets	25 000 000
3.1.3	Appui à la mise en place de 10 fermes avicoles à Biboto, Metseng, Ndo, Mekomba, Ndjore, Nio-Baboute, Minkouma, Mendouga, Ndokoa et Mbandjock Centre	5 000 000 x 10 = 50 000 000
3.1.4	Appui à la mise en place de 06 fermes porcines à Biboto, Metseng, Ndo, Nio-Baboute, Minkouma, Mendouga et Ndokoa	4 000 000 x 7 = 28 000 000
3.1.5	Appuis à la mise en place des étangs piscicoles aux OP (GIC et COOP) et Association de chaque village	5 000 000 x 8 = 40 000 000
<b>Sous-Total Activités 3.1</b>		<b>173 000 000</b>
3.2.1	Construction d'une chambre froide de conservation des produits de pêche à MBANDJOCK	30 000 000
<b>Sous-Total Activités.3.2</b>		<b>30 000 000</b>
<b>TOTAL GENERAL DU SECTEUR</b>		<b>338 000 000</b>

**SECTEUR : EAU, ENERGIE ET ASSAINISSEMENT**

**EAU**

**PROBLÈME : Difficultés d'accès à l'eau potable**

<b>Stratégie Sectorielle : Améliorer La Qualité Des Infrastructures Hydrauliques</b>		<b>Indicateurs Objectivement Vérifiables</b>	<b>Sources De Vérification</b>	<b>Hypothèses De Réalisation</b>
<b>Niveaux</b>	<b>Formulations</b>			
<b>Objectif Global</b>	Faciliter L'accès A L'eau Potable Dans La Commune	95% De La Population Est A Moins De 10 Mn D'un Point D'eau Potable	Rapport Suivi PCD Rapport D. D. MINEE	Volonté politique Disponibilité des moyens
<b>Objectifs Spécifiques</b>	1. Améliorer l'offre en eau potable	<ul style="list-style-type: none"> <li>‣ Proportion de la population ayant accès à l'eau potable</li> <li>‣ Nombre d'équivalent point d'eau (EPE) fonctionnel</li> </ul>	Rapport D. D. MINEE	Dynamisme Des Responsables Communaux
	2. Améliorer la gestion des ouvrages d'eau potable au niveau communal et assurer la qualité de l'eau consommée par la population locale	<ul style="list-style-type: none"> <li>‣ Le ratio point d'eau/Comité de gestion</li> <li>‣ Niveau de fonctionnement des Comités de gestion</li> <li>‣ Taux de réduction des maladies hydriques</li> </ul>	Rapport Du Service Hygiène Et Salubrité De La Commune	Implication De La Commune
<b>Résultats</b>	1.1 De nouveaux ouvrages d'eau potable	<ul style="list-style-type: none"> <li>‣ Au moins 25 nouveaux forages</li> </ul>	Rapport Suivi PCD Rapport D. D. MINEE	Implication De La Commune

PLAN COMMUNAL DE DÉVELOPPEMENT DE LA COMMUNE DE MBANDJOCK

	sont construits	construits dans les villages <ul style="list-style-type: none"> <li>‣ Au moins 10 bornes fontaines construites par extension du réseau</li> </ul>		
	1.2 Les ouvrages hydrauliques en panne sont réhabilités	<ul style="list-style-type: none"> <li>‣ Au moins 06 points d'eau réhabilités dans les Quartiers, villages et services publics</li> </ul>		
	2.1 Un système de pérennisation des ouvrages hydrauliques est mis en place	<ul style="list-style-type: none"> <li>‣ Au moins 01 comité de gestion par point d'eau redynamisé</li> <li>‣ Niveau de cotisation des ménages</li> </ul>		
	2.2 la qualité de l'eau consommée par les populations est améliorée	<ul style="list-style-type: none"> <li>‣ Des échantillons d'eau analysés par an</li> <li>‣ Nombre de séance de formation sur la potabilisation de l'eau</li> </ul>	Rapport Commune	Implication De La Commune
<b>Activités</b>				<b>Coûts Estimatifs</b>
1.1. 1	Construction De 25 Nouveaux Forages : Metseng (02), NDO (03), MBANDJOCK 2 (04), NIO BABOUTE (02), Mendouga, (01), Biboto (02), NDOKOA (02), DOUA (03), MINKOUMA (03), MEKOMBA (3)			8.5.00.000x 25=212 500 000
1.1.2	Construction d'une adduction d'eau potable à Mekomba Centre			50 000 000
1.1.2	Construction d'une adduction d'eau à MBANDJOCK Centre (étude préalable)			30 000 000
	Aménagement de 15 sources naturelles d'eau potable			1 500 000 x 15 = 22 500 000
1.1.3	Extension de la CDE à Mbandjock			50 000 000
	Réhabilitation et extension du réseau de la SCANWATER de Ndjore			15 000 000
	Dotation d'un transformateur à la station de pompage d'eau potable de la CDE et fourniture d'un générateur de 100 KVA à ladite station			

PLAN COMMUNAL DE DÉVELOPPEMENT DE LA COMMUNE DE MBANDJOCK

	<b>Sous total Activités 1.1.</b>	<b>360 000 000</b>
1.2.1	Réhabilitation des 18 forages en panne MBANDJOCK	2 000 000 x 18 = 36 000 000
	<b>Sous-Total Activités 1.2</b>	<b>36 000 000</b>
2.1.1	Redynamisation des comités de gestion des points d'eau et mise en place d'un fond d'appui pour la maintenance des points d'eau	15 000 000
	<b>Sous-Total Activités 2.1</b>	<b>15 000 000</b>
2.2.1	Formation de 02 artisans réparateurs par village et par quartier	4 200 000
2.2.2	Formation des populations aux techniques de potabilisation de l'eau	5 000 000
	<b>Sous-Total Activités 2.2</b>	<b>9 200 000</b>
	<b>Total General Du Secteur</b>	<b>420 200 000</b>

**SECTEUR : EAU, ÉNERGIE et ASSAINISSEMENT**

**ENERGIE**

**PROBLÈME : Difficulté d'accès à une énergie de qualité dans la commune de MBANDJOCK**

<b>STRATÉGIE SECTORIELLE : améliorer l'offre en énergie électrique</b>		<b>INDICATEURS OBJECTIVEMENT VÉRIFIABLES</b>	<b>SOURCES DE VÉRIFICATION</b>	<b>HYPOTHÈSES DE RÉALISATION</b>
<b>NIVEAUX</b>	<b>FORMULATIONS</b>			
<b>Objectif Global</b>	Faciliter l'accès à l'énergie électrique	95% de la population de la commune est connectée au réseau électrique	D.D. MINEE Commune	Volonté politique et disponibilité des moyens
<b>Objectifs spécifiques</b>	1. Améliorer l'offre d'énergie électrique sur les plans qualitatifs et quantitatifs	<ul style="list-style-type: none"> <li>› Taux de villages et de ménages électrifiés</li> </ul>	D.D. MINEE Commune	Mise en œuvre effective du PCD
	2. Assurer la pérennisation des infrastructures électriques de la Commune	<ul style="list-style-type: none"> <li>› Niveau de réduction du vandalisme des équipements électriques</li> <li>› Fréquence de réduction des coupures d'énergie</li> </ul>	D D. MINEE Commune	Bonne sensibilisation
<b>Résultats</b>	1.1 Les installations électriques vétustes sont réhabilitées	<ul style="list-style-type: none"> <li>› Nombre de transformateurs réparés</li> <li>› Nombre de poteaux électriques remplacés</li> </ul>	D.D. MINEE Commune	Implication de la commune
	1.2 Le réseau électrique local est étendu à travers la construction de nouvelles infrastructures	<ul style="list-style-type: none"> <li>› Au moins 80 km d'extension électrique réalisée</li> <li>› Au moins 5 établissements scolaires électrifiés</li> <li>› Eclairage public</li> </ul>		
	2.1 Les installations	<ul style="list-style-type: none"> <li>› Des comités de gestion des</li> </ul>	D.D. MINEE	Bonne sensibilisation de

PLAN COMMUNAL DE DÉVELOPPEMENT DE LA COMMUNE DE MBANDJOCK

	électriques de la commune sont contrôlées et sécurisées	installations électriques sont mis en place	Commune	la population
	2.2 Une meilleure collaboration existe entre les différents services de développement des infrastructures urbaines	<ul style="list-style-type: none"> <li>▸ Une plateforme est mise en place pour éviter la destruction des installations par d'autres administrations</li> </ul>		
<b>Activités</b>				<b>coûts estimatifs</b>
1.1.1	Pose de 03 transformateurs (Plateau, Metsin et Mambra)			51 000 000
1.1.2	Extension du réseau électrique HT/BT Mono à Minkouma			PM
	<b>Sous-Total Activités 1.1</b>			<b>51 000 000</b>
1.2.1	Extension du réseau électrique depuis DOUA à BIKA'A passant par la Chefferie Mekomba sur 20 km et pose de deux transformateurs monophasés à DOUA et Mekomba			PM
	Construction d'une centrale solaire dans les villages Metseng, Biboto, Mendouga, Nio Baboute et Menkomba			120 000 000 x 4 = 480 000 000
	Extension du réseau électrique en BT au hameau			3 000 000 x 3 = 9 000 000
	Extension du réseau électrique de NIO-BABOUTE CENTRE au CSI de Nio-Babouté sur 500 m			5 000 000
1.2.2	Électrification à énergie solaire dans tous les établissements secondaires :			140 000 000
1.2.3.	Installation de l'éclairage public : NDJORE 2, MBANDJOCK, NDOKOA, MEKOMBA sur les édifices publics			51 250 000
	<b>Sous-Total Activités 1.2</b>			<b>699 250 000</b>
2.1.1	Organisation des séances de sensibilisation des populations sur l'entretien du corridor électrique dans chacun des villages et quartiers de la Commune			PM
2.1.2	Mise en place des comités de gestion des installations électriques dans chaque quartier et village de la Commune			PM
	<b>Sous-Total Activités 2.1</b>			<b>PM</b>
2.2.1	Organisation d'une rencontre d'échanges pour la sensibilisation des différents			PM

PLAN COMMUNAL DE DÉVELOPPEMENT DE LA COMMUNE DE MBANDJOCK

	sectoriels compétents autour de la mise en œuvre et de la gestion des infrastructures urbaines	
2.2.2	Mise en place d'une plateforme de collaboration pour une synchronisation des actions entre ENEO, CAMTEL, CAMWATER, CAMPOST ...	PM
	<b>Sous-Total Activités 2.2</b>	<b>PM</b>
<b>TOTAL GENERAL DU SECTEUR</b>		<b>750 250 000</b>

**SECTEUR EAU, ENERGIE ET ASSAINISSEMENT**

**ASSAINISSEMENT**

**PROBLÈME : Difficulté à maintenir l'environnement sain dans la Commune**

<b>STRATÉGIE SECTORIELLE :</b> Développer/Promouvoir l'assainissement dans La Commune		<b>INDICATEURS OBJECTIVEMENT VÉRIFIABLES</b>	<b>SOURCES DE VÉRIFICATION</b>	<b>HYPOTHÈSES DE RÉALISATION</b>
<b>NIVEAUX</b>	<b>FORMULATIONS</b>			
<b>Objectif Global</b>	Faciliter l'accès durable des populations à la salubrité dans la Commune	Toute la population dispose d'un environnement sain et salubre	D.D. MINEE Commune	Volonté politique et disponibilité des moyens
<b>Objectifs spécifiques</b>	1-Améliorer l'offre en infrastructures d'assainissement dans la Commune	<ul style="list-style-type: none"> <li>‣ Taux de ménages disposants de latrines améliorées</li> <li>‣ Taux de services publics dotés de latrines améliorées</li> </ul>	D.D. MINEE Commune	Mise en œuvre effective du PCD
	2-Assurer la bonne gestion des infrastructures d'assainissement existant	<ul style="list-style-type: none"> <li>‣ Niveau d'entretien des infrastructures d'assainissement</li> <li>‣ Taux de salubrité de l'espace urbain communal</li> </ul>	D D. MINEE Commune	Bonne sensibilisation
<b>Résultats</b>	1.1- Les populations sont suffisamment sensibilisées sur la cause	‣ Une campagne de construction de latrines écologiques organisée pour les villages	D.D. MINEE Commune	Implication de la commune
	1.2- Chaque structure et ménage est dotée de latrine ;	‣ Au moins 08 blocs de latrines pour toilettes publiques construites dans la Commune		

PLAN COMMUNAL DE DÉVELOPPEMENT DE LA COMMUNE DE MBANDJOCK

	2.1-Le mécanisme d'entretien des rigoles et toutes infrastructures d'assainissement est mis en place et fonctionne	<ul style="list-style-type: none"> <li>‣ Comité d'hygiène et d'assainissement mis en place dans les quartiers et villages</li> </ul>	D.D. MINEE Commune	Bonne sensibilisation de la population
	2.2-Le mécanisme de collecte et de traitement des déchets est mis en place et fonctionne	<ul style="list-style-type: none"> <li>‣ Aménagement de la décharge municipale aménagée</li> <li>‣ Au moins 52bacs à ordures installés</li> </ul>		
<b>Activités</b>				<b>Coûts estimatifs</b>
1.1.1	Organisation des séances de sensibilisation sur la construction des latrines écologiques dans les villages			PM
1.1.2	Organisation d'une campagne de recensement des ménages sans latrines régulières			PM
	<b>Sous-Total Activités 1.1</b>			<b>PM</b>
1.2.1	Construction de 02 blocs de 03 latrines dans les établissements (LYCEES, CES, CETIC)			3 500 000 x 3 = 10 500 000
1.2.2	Construction d'un bloc de 04 latrines dans chaque centre de santé dans 04 centres de santé			14 000 000
1.2.3	Construction de 01 bloc de 04 latrines dans 12 écoles de la Commune			3 500 000 x 12 =42 000 000
1.2.4	Construction d'un bloc de toilettes publiques à MBANDJOCK			5 000 000
	<b>Sous-Total Activités 1.2</b>			<b>71 500 000</b>
2.1.1	Mise en place d'un comité d'hygiène et salubrité dans chaque village et quartier de la Commune			PM
2.1.2	Formation des comités de gestion et la sensibilisation des populations en matière d'hygiène et assainissement des ménages.			15 000 000
	<b>Sous-Total Activités 2.1</b>			<b>15 000 000</b>
<b>TOTAL GENERAL DU SECTEUR</b>				<b>86 500 000</b>

**SECTEUR : INDUSTRIES, MINES ET DÉVELOPPEMENT TECHNOLOGIQUE**

**PROBLÈME : Faible valorisation du potentiel minier, industriel et technologique local**

<b>STRATÉGIE SECTORIELLE : Assurer l'industrialisation à travers la transformation et la valorisation des matières premières locales et la promotion des exportations</b>		<b>INDICATEURS OBJECTIVEMENT VÉRIFIABLES</b>	<b>SOURCES DE VÉRIFICATION</b>	<b>HYPOTHÈSES DE RÉALISATION</b>
<b>NIVEAUX</b>	<b>FORMULATIONS</b>			
<b>Objectif Global</b>	Faciliter la valorisation du potentiel minier, industriel et technologique de la Commune	Existence d'une taxe minière	Enquête INS (EDS,	Volonté politique
<b>Objectifs spécifiques</b>	1. Assurer la maîtrise des contraintes locales à la valorisation de la propriété industrielle et au développement et à l'exploitation des mines, des industries et des technologies	Taux d'établissement scolaires équipés de manière adéquate	ECAM, ITIE, Etc.)	Disponibilité des moyens financiers
		Niveau/taux de couverture de la Commune en énergie électrique	Rapports du DDIMDT de La HAUTE SANAGA	Adhésion des populations
		Qualité du service électrique offert	Rapports des services municipaux	Bonne collaboration des partenaires
		Niveau/taux de couverture de la Commune par des réseaux téléphoniques stables		
		Qualité de service offert par les entreprises de téléphonie		
		Taux de routes praticables en toute saison		
		Taux de villages désenclavés		
	2. Valoriser le potentiel industriel et minier de la	Taux de ressources minières exploitées		

PLAN COMMUNAL DE DÉVELOPPEMENT DE LA COMMUNE DE MBANDJOCK

	Commune	Taux d'industrialisation de la Commune		
	1.1 Des négociations sont engagées pour booster le développement industriel	Nombre de plaidoyers rédigés		
<b>Résultats</b>	1.2 La Commune bénéficie des conditions de production industrielle favorable	Nombre de village ayant un accès permanent à l'énergie électrique		
		Nombre de réseau téléphonique disponible dans la Commune		
		Matériel acquis pour les exploitations		
		Niveau d'accessibilité des routes communales		
	2.1. Le potentiel minier de la Commune est évalué et connu	Nombre et type de ressources minières disponibles identifiées au niveau local		
	2.2. Les carrières sont développées et exploitées	2 carrières artisanales semi mécanisées aménagées		
Une savonnerie municipale créée				
<b>Activités</b>				<b>Coûts estimatifs</b>
1.1.1	Rédaction d'un plaidoyer auprès d'ENEO Cameroun en vue de l'amélioration du service de la fourniture de l'énergie électrique			Coûts administratifs
1.1.2	Rédaction d'un plaidoyer auprès des opérateurs Orange, MTN, Nexttel et CAMTEL pour l'amélioration de la qualité de service et pour l'extension des réseaux téléphoniques à l'ensemble des villages de la Commune			Coûts administratifs

PLAN COMMUNAL DE DÉVELOPPEMENT DE LA COMMUNE DE MBANDJOCK

	<b>Sous-Total Activités 1.1</b>	
1.2.1	Construction des ouvrages de franchissement dans la commune	Coûts administratifs
1.2.2	Entretien régulier des routes desservant la Commune	Cf. secteur MINTP
	<b>Sous-Total Activités 1.2</b>	PM
2.1.1	Elaboration d'un fichier d'évaluation du potentiel minier au niveau local	2 000 000
2.1.2	Elaboration de la cartographie industrielle de la Commune	2 000 000
	<b>Sous-Total Activités 2.1</b>	<b>4 000 000</b>
2.2.1	Prospection et identification des différents sites potentiels des minerais sur les fleuves	10 000 000
2.2.2	Aménagement des voies d'accès des carrières de sable et de pierre répertoriés et déclarées	50 000 000
2.2.3	Encadrement des associations d'exploitation artisanale des carrières	2 000 000
	<b>Sous-Total Activités 2.2</b>	<b>62 000 000</b>
	<b>TOTAL GENERAL DU SECTEUR</b>	<b>66 000 000</b>

**SECTEUR : DOMAINE, CADASTRE ET AFFAIRES FONCIÈRES**

**PROBLÈME : difficultés d'accès à la propriété foncière**

<b>STRATÉGIE SECTORIELLE : Permettre aux populations de satisfaire leurs besoins essentiels, de jouir de leurs droits fondamentaux et d'assumer leurs devoirs</b>		<b>INDICATEURS OBJECTIVEMENT VÉRIFIABLES</b>	<b>SOURCES DE VÉRIFICATION</b>	<b>HYPOTHÈSES DE RÉALISATION</b>
<b>NIVEAUX</b>	<b>FORMULATIONS</b>			
<b>Objectif Global</b>	Faciliter l'accès durable aux terres et immobiliers dans la Commune	Nombre de titres fonciers	Rapport DD MINCAF Conservation foncière Commune	
<b>Objectifs spécifiques</b>	1-Vulgariser la procédure d'obtention du titre foncier et le statut juridique des terres ou domaines	› Taux de sécurisation des différents domaines faible	› Rapports du DDDCAF de La HAUTE SANAGA Rapports des services communaux › Rapports de la sous-préfecture › Préfecture	› Volonté politique
	2-Assurer une gestion juste et durable des domaines publics, privés et communautaires	› Niveau de respect des différentes procédures notamment le décret 2015	› Rapports du DDDCAF de La HAUTE SANAGA › Rapports de la sous-préfecture › Rapports municipaux › Rapports de la préfecture	› Volonté politique › Adhésion des populations › Disponibilité des fonds › Disponibilité des techniciens du domaine
	Création et lotissement	› Faciliter l'accès	› Rapports du	› Volonté politique

PLAN COMMUNAL DE DÉVELOPPEMENT DE LA COMMUNE DE MBANDJOCK

		<p>durable au terre et immobilier dans la Commune</p> <ul style="list-style-type: none"> <li>‣ Intensification des campagnes de sensibilisation sur le bien-fondé des lotissements et l'établissement des titres fonciers</li> </ul>	<p>DDDCAF de La HAUTE SANAGA</p> <ul style="list-style-type: none"> <li>‣ Rapports de la sous-préfecture</li> <li>‣ Rapports municipaux</li> <li>‣ Rapports de la préfecture</li> </ul>	<ul style="list-style-type: none"> <li>‣ Adhésion des populations</li> <li>‣ Disponibilité des fonds</li> <li>‣ Disponibilité des techniciens du domaine</li> <li>‣ Facilitation des autorités politiques</li> </ul>
<b>Résultats</b>	<p>1.1-Les textes régissant l'obtention du titre foncier et le statut juridique des terres ou domaines sont vulgarisés</p>	<ul style="list-style-type: none"> <li>‣ Nombre de campagnes de sensibilisation organisés dans le respect des procédures</li> </ul>	<ul style="list-style-type: none"> <li>‣ Rapports du DDDCAF de La HAUTE SANAGA</li> <li>‣ Rapports des services municipaux</li> </ul>	<ul style="list-style-type: none"> <li>‣ Volonté politique</li> <li>‣ Adhésion des populations</li> <li>‣ Disponibilité des fonds</li> <li>‣ Disponibilité des techniciens du domaine</li> <li>‣ Facilitation des autorités politiques</li> </ul>
	<p>1. 2-Le service technique de la Commune est formé pour une meilleure gestion du domaine foncier</p>	<ul style="list-style-type: none"> <li>‣ Des campagnes d'élaboration collective des titres fonciers sont organisées régulièrement</li> <li>‣ Un fichier de la situation foncière de la commune et des communautés est élaboré et actualisé régulièrement</li> <li>‣ Taux de recouvrement de la taxe foncière</li> </ul>	<ul style="list-style-type: none"> <li>‣ Rapports du DDDCAF de La HAUTE SANAGA</li> <li>‣ Rapports municipaux</li> <li>‣ Comptes administratifs</li> <li>‣ Quittanciers</li> </ul>	<ul style="list-style-type: none"> <li>‣ Volonté politique</li> <li>‣ Adhésion des populations</li> <li>‣ Accompagnement de la commune dans le recouvrement des taxes par le MINDCAF</li> <li>‣ Accompagnement de la police municipale</li> </ul>

PLAN COMMUNAL DE DÉVELOPPEMENT DE LA COMMUNE DE MBANDJOCK

	2.1- Les zones interdites de construction sont matérialisées et labellisées	<ul style="list-style-type: none"> <li>› Nombre de plaques de signalisation installées</li> <li>› Vulgarisation</li> </ul>	<ul style="list-style-type: none"> <li>› Rapports des services municipaux</li> </ul>	<ul style="list-style-type: none"> <li>› Volonté politique</li> <li>› Adhésion des populations</li> <li>› Disponibilité des fonds</li> <li>› Disponibilité des techniciens du domaine</li> </ul>
	2.2- Une gestion du patrimoine est mieux implémentée dans la commune	<ul style="list-style-type: none"> <li>› Réserves foncières communales recensées et sécurisées</li> <li>› Domaine privé de l'Etat sécurisé</li> <li>› Titres fonciers des domaines communautaires</li> <li>› Un comité municipal de gestion des indemnisations existe</li> </ul>	<ul style="list-style-type: none"> <li>› Rapports du DDDCAF de La HAUTE SANAGA</li> <li>› Rapports de la sous-préfecture</li> <li>› Rapports des services municipaux</li> </ul>	<ul style="list-style-type: none"> <li>› Volonté politique par l'implémentation des fonctions</li> <li>› Adhésion des populations</li> <li>› Disponibilité des fonds</li> <li>› Disponibilité des techniciens du domaine</li> </ul>
<b>Activités</b>				<b>coûts estimatifs</b>
1.1.1	Organisation de 4 campagnes de sensibilisation des populations sur la nécessité d'immatriculer les terres (01 campagne par zone) et de vulgarisation des textes régissant l'obtention du titre foncier et le statut juridique des terres aux travers des divers canaux de communication existant (Radio communautaire, Commission consultatives)			8 x 1 000 000 = 8 000 000
1.1.2	Sécurisation des lots communaux (Sensibilisation des occupants)			Coûts administratifs
<b>Sous-Total Activités 1.1</b>				<b>8 000 000</b>
1.2.1	Elaboration d'un fichier de la situation foncière de la Commune et des communautés dans le cadre de la recherche des titres fonciers existants pour identifier les titres fonciers existants			1 000 000
1.2.2	Elaboration d'un calendrier pour les campagnes de recouvrement de la taxe foncière			500 000
<b>Sous-Total Activités 1.2</b>				<b>1 500 000</b>
2.1.1	Installation des plaques de signalisation sur les zones interdites de construction			2 000 000

PLAN COMMUNAL DE DÉVELOPPEMENT DE LA COMMUNE DE MBANDJOCK

<b>2.1.2</b>	Installation des plaques de signalisation sur le domaine privé de l'Etat	2 000 000
	<b>Sous-Total Activités 2.1</b>	<b>4 000 000</b>
<b>2.2.1</b>	Recensement et sécurisation du domaine foncier communal	10 000 000
<b>2.2.2</b>	Sensibilisation de la commission d'arrondissement de gestion des indemnisations relatives aux expropriations pour causes d'utilité publique sur les limites de ses prérogatives et l'étendue de la commission départementale	1 500 000
	<b>Sous-Total Activités 2.2</b>	<b>11 500 000</b>
<b>TOTAL GENERAL DU SECTEUR</b>		<b>25 000 000</b>

**SECTEUR : ENVIRONNEMENT, PROTECTION DE LA NATURE ET DÉVELOPPEMENT DURABLE**

**PROBLÈME : Faible préservation de la nature et de l'environnement**

<b>STRATÉGIE SECTORIELLE : Assurer Une Gestion Durable Des Ressources Naturelles</b>		<b>INDICATEURS OBJECTIVEMENT VÉRIFIABLES</b>	<b>SOURCES DE VÉRIFICATION</b>	<b>HYPOTHÈSES DE RÉALISATION</b>
<b>NIVEAUX</b>	<b>FORMULATIONS</b>			
<b>Objectif Global</b>	Assurer la préservation de la nature et de l'environnement au sein de la commune	Taux de prise en compte des aspects socio-environnementaux dans les projets Taux d'investissement dans le secteur environnemental		
<b>Objectifs Spécifiques</b>	1-Contribuer à la gestion rationnelle et durable de la nature	<ul style="list-style-type: none"> <li>› Taux de population impliquée dans la protection de l'environnement</li> </ul>	<ul style="list-style-type: none"> <li>› Rapports DDPDED de La HAUTE SANAGA</li> <li>› Rapports des services municipaux</li> <li>› Rapports DDPDED de La HAUTE SANAGA</li> </ul>	Volonté politique Disponibilité des moyens financiers Adhésion des populations Collaboration des responsables du MINEPDED
	2-Assurer la durabilité de l'environnement	<ul style="list-style-type: none"> <li>› Taux d'ordures ménagères faisant l'objet de collecte et de traitement</li> <li>› Existence d'un plan de gestion des déchets dans la Commune</li> </ul>		
<b>Résultats</b>	1.1-Les règles d'hygiène et de salubrité sont respectées dans la Commune	<ul style="list-style-type: none"> <li>› Existence d'une décharge municipale</li> <li>› 40 bacs à ordures installés dans la ville</li> </ul>		
	1.2-L'exploitation et la gestion des espèces arborescentes et espaces verts est maîtrisée ;	<ul style="list-style-type: none"> <li>› La mangrove est préservée</li> <li>› Nombre d'espaces</li> </ul>		

PLAN COMMUNAL DE DÉVELOPPEMENT DE LA COMMUNE DE MBANDJOCK

		reboisés	
	2.1-Un plan de gestion de l'environnement du territoire communal est élaboré ;	<ul style="list-style-type: none"> <li>› Nombre d'organisations mises en place pour la protection de l'environnement</li> <li>› Nombre de campagnes de sensibilisation organisées</li> </ul>	
	2.2-Les déchets sont mieux gérés	<ul style="list-style-type: none"> <li>› Nombre de ménage utilisant le compost</li> <li>› Une décharge municipale existe</li> <li>› Un véhicule de transport des ordures existe</li> </ul>	
<b>Activités</b>			<b>Coûts Estimatifs</b>
1.1.1	Installation de 100 bacs à ordures : 58 dans les établissements scolaires et 42 dans tous les quartiers et services de la ville		10 000 000
1.1.2	Affectation du personnel dans le service d'hygiène de la commune		PM
<b>Sous-Total Activités 1.1</b>			<b>10 000 000</b>
1.2.1	Appui matériel, technique et financier à la préservation des mangroves		5 000 000
1.2.2	Création d'une pépinière forestière communale		2 500 000
<b>Sous-Total Activités 1.2</b>			<b>7 500 000</b>
2.1.1	Elaboration d'un plan communal de gestion des déchets de la commune		5000 000 x 1 = 5 000 000
2.1.2	Organisation annuelle des campagnes de sensibilisation des populations à l'adoption des comportements écologiques et la préservation de l'environnement pendant 5 ans		2 x 2 500 000 = 5 000 000
<b>Sous-Total Activités 2.1</b>			<b>10 000 000</b>
2.2.1	Achat d'un véhicule de collecte des ordures tous les deux ans		50 000 000
2.2.2	Construction d'une décharge municipale avec moyen d'incinération, unité de		100 000 000

PLAN COMMUNAL DE DÉVELOPPEMENT DE LA COMMUNE DE MBANDJOCK

	fabrication du compost et formation du personnel pour ladite activité	
2.2.3.	Construction et équipement d'une unité de compostage dans la commune	15 000 000
2.2.4	Création de 03 espaces verts dans la ville	15 000 000
<b>Sous-Total Activités 2.2</b>		<b>180 000 000</b>
<b>TOTAL GENERAL DU SECTEUR</b>		<b>207 500 000</b>

**SECTEUR : POSTES ET TÉLÉCOMMUNICATION**

**PROBLÈME : Difficultés d'accès aux services de télécommunications**

<b>STRATÉGIE SECTORIELLE : Développer les infrastructures postales, des télécommunications et des TIC pour contribuer à la création d'un espace -économique intégré et viable</b>		<b>INDICATEURS OBJECTIVEMENT VÉRIFIABLES</b>	<b>SOURCES DE VÉRIFICATION</b>	<b>HYPOTHÈSES DE RÉALISATION</b>
<b>NIVEAUX</b>	<b>FORMULATIONS</b>			
<b>Objectif Global</b>	Faciliter l'accès aux services offerts par les postes et télécommunication dans la Commune	90% de la population a accès aux services de télécommunications	Rapport DD, DA MINTECOM	Volonté politique et disponibilité es moyens
<b>Objectifs spécifiques</b>	1-Faciliter l'accès aux services postaux, de télécommunications et de TIC par la Commune et les populations	<ul style="list-style-type: none"> <li>‣ Proportion de la population utilisant les produits et services postaux et financiers</li> </ul>	<ul style="list-style-type: none"> <li>‣ Rapport du MINPOSTEL</li> <li>‣ Rapports communaux</li> </ul>	Implication de la Commune
	2-Construire/équiper des infrastructures de Télécom dans la Commune	<ul style="list-style-type: none"> <li>‣ Nombre et types d'infrastructures de promotion des NTIC équipées</li> </ul>	<ul style="list-style-type: none"> <li>‣ Rapport du MINPOSTEL</li> <li>‣ Rapports communaux</li> </ul>	Implication de la Commune
	1.1-L'accès aux NTIC et à	<ul style="list-style-type: none"> <li>‣ 01 campagne de</li> </ul>	Rapports suivi DD, DA	Implication de la Commune

PLAN COMMUNAL DE DÉVELOPPEMENT DE LA COMMUNE DE MBANDJOCK

<b>Résultats</b>	internet est amélioré	sensibilisation organisée sur les TIC chaque année	MINPOSTEL	
	1.2-Les populations sont sensibilisées sur l'utilisation saine des réseaux sociaux sont sensibilisées.	› Nombre d'ateliers de sensibilisation organisés		
	2.1-Les infrastructures des postes et télécommunications sont construites	› 04 TCP construits › 01 antenne relai installé	Rapport commune	Volonté politique Disponibilité des moyens financiers Collaborations des firmes de téléphonie mobiles
	2.2-Les élèves ont un accès facile à l'outil l'informatique	› Nombre d'établissements scolaires dotés de salles informatiques		
<b>Activités</b>			<b>Coûts estimatifs</b>	
1.1.1	Organisation d'une campagne annuelle de sensibilisation sur les TIC dans chaque groupement pendant 5 ans			10 000 000
1.1.2	Dotation de 30 kits informatiques aux services communaux			5 000 000 *30=150 000 000
	<b>Sous-Total Activités 1.1</b>			<b>160 000 000</b>
1.2.1	Organisation d'un atelier de sensibilisation sur l'utilisation des réseaux sociaux			<b>PM</b>
1.2.2	Organisation des rencontres éducatives dans les établissements scolaires sur les méfaits de la mauvaise utilisation des réseaux sociaux			<b>PM</b>
	<b>Sous-Total Activités 1.2</b>			<b>//</b>
2.1.1	Construction d'un télé centre communautaire polyvalent à MBANDJOCK 1			75. 000 000
2.1.2	Construction des antennes de relais pour réseaux téléphoniques Orange-MTN-CAMTEL, NEXTEL dans les zones de : Minkouma, NDO etc...			PM

PLAN COMMUNAL DE DÉVELOPPEMENT DE LA COMMUNE DE MBANDJOCK

<b>Sous-Total Activités 2.1</b>		<b>75.000 000</b>
2.2.1	Dotation des établissements scolaires de la Commune en Kit informatiques	PM
2.2.2	Construction d'une salle d'informatique dans chaque établissement	PM
<b>Sous-Total Activités 2.2</b>		<b>PM</b>
<b>TOTAL GENERAL DU SECTEUR</b>		<b>235.000.000</b>

**SECTEUR : ÉCONOMIE LOCALE**

**PROBLÈME : faible productivité de l'économie locale**

<b>STRATÉGIE SECTORIELLE : Améliorer L'environnement des Affaires Et La Compétitivité Des Entreprises Locales</b>		<b>INDICATEURS OBJECTIVEMENT VÉRIFIABLES</b>	<b>SOURCES DE VÉRIFICATION</b>	<b>HYPOTHÈSES DE RÉALISATION</b>
<b>NIVEAUX</b>	<b>FORMULATIONS</b>			
<b>Objectif Global</b>	Assurer La Compétitivité De L'économie Locale		Enquête INS (EDS, ECAM, Etc.)	Volonté politique et disponibilité des moyens
<b>Objectifs Spécifiques</b>	1. Favoriser La Mise Sur Pied Des Infrastructures Economiques De Qualité	Nombre et types d'infrastructures construites et fonctionnelles	RAPPORT COMMUNE, MINEPAT	Disponibilité des moyens et des sites
	2.Favoriser La Compétitivité Des Entreprises Locales	Nombre De PME Créées Chiffre d'affaires	Comptes Administratifs	Adhésion des populations
	3.Assurer une bonne circulation des biens	Etat des routes Taux d'accès à l'énergie électrique	Rapports communaux	Volonté politique et disponibilité des moyens
<b>Résultats</b>	1.1. De nouvelles infrastructures sont construites et équipées dans les marchés	Nombre et types d'infrastructures	RAPPORT COMMUNE, MINEPAT, INS	Disponibilités des moyens et des sites
	1.2. De nouveaux espaces marchands sont ouverts	Nombre de marchés créés et construits		
	2.1. Les capacités entrepreneuriales des	Nombre d'AGR mise en place et productives	Rapports comptables	Adhésion des populations

PLAN COMMUNAL DE DÉVELOPPEMENT DE LA COMMUNE DE MBANDJOCK

	populations sont renforcées			
	2.2 La Compétitivité Des Entreprises Locales Est Assurée	Augmentation De L'assiette Fiscale De 50%	Comptes Administratifs	2.2 La Compétitivité Des Entreprises Locales Est Assurée
	3.1. Les bassins de production sont désenclavés	Nombre de km de routes réhabilitée Nombre de km de routes ouvertes	Rapports DDTP	Disponibilité des moyens
	3.2. L'accès l'énergie électrique est assurée	Nombre de km de courant électrique étendu Tau d'accès à l'énergie électrique	RAPPORT COMMUNE, MINEPAT INS	Disponibilité des moyens
<b>Activités</b>				<b>Coûts Estimatifs</b>
1.1.1	Construction des infrastructures marchandes dans la commune			Cf secteur commerce
1.1.2	Équipement des marchés locaux en magasins, latrines, points d'eau...			
	<b>Sous-Total Activités 1.1</b>			<b>PM</b>
1.2.1	Création, construction et équipement de nouveaux marchés périodiques dans la commune			Cf secteur commerce
1.2.2	Construction d'un complexe commercial dans la commune			
	<b>Sous-Total Activités 1.2</b>			<b>PM</b>
2.1.1	Accompagnement des producteurs aux regroupements associatifs			Cf secteurs Agriculture et élevages
2.1.2	Organisation des ateliers de renforcement des capacités des populations au montage			PM

PLAN COMMUNAL DE DÉVELOPPEMENT DE LA COMMUNE DE MBANDJOCK

	des projets et pme : 02/an	
<b>Sous-Total Activités 2.1</b>		<b>PM</b>
2.2.1	Financement des PME dans la Commune	PM
2.2.2	Accompagnement à la mise en place des champs semenciers	PM
<b>Sous-Total Activités 2.2</b>		<b>PM</b>
3.1.1 :	Réhabilitation de près de 400 km de routes avec construction des ouvrages de franchissement dans la commune	Cf secteur travaux publics
3.1.2	Ouverture de de près de 39 km de routes dans la commune	
<b>Sous-Total Activités 3.1</b>		<b>PM</b>
3.2.1	Extension de plusieurs km de réseau électrique dans la commune	Cf secteur énergie
3.2.2	Mise en place d'un système d'entretien régulier des ouvrages électriques	
<b>Sous-Total Activités 3.2</b>		<b>PM</b>
<b>TOTAL GENERAL DU SECTEUR</b>		<b>PM</b>

**SECTEUR : TOURISME ET LOISIRS**

**PROBLEME : faible développement de l'activité touristique**

<b>STRATÉGIE SECTORIELLE : Développer les produits touristiques camerounais pour faire du Cameroun une destination touristique</b>		<b>INDICATEURS OBJECTIVEMENT VÉRIFIABLES</b>	<b>SOURCES DE VÉRIFICATION</b>	<b>HYPOTHÈSES DE RÉALISATION</b>
<b>NIVEAUX</b>	<b>FORMULATIONS</b>			
<b>Objectif Global</b>	Promouvoir le développement de l'activité touristique au sein de la commune	Taux d'augmentation des recettes touristiques de la Commune	Rapport DD, DA MINTOUR Comptes administratifs	Volonté politique Disponibilité des moyens
<b>Objectifs spécifiques</b>	1-Evaluer et vulgariser le potentiel touristique de la Commune ;	<ul style="list-style-type: none"> <li>‣ Taux de sites touristiques aménagés</li> <li>‣ Taux de sites touristiques créés</li> <li>‣ Taux d'accès aux structures d'hébergement</li> </ul>	<ul style="list-style-type: none"> <li>‣ Rapports des services municipaux</li> <li>‣ Rapports DDTOUL de La HAUTE SANAGA</li> </ul>	Disponibilité financière Volonté politique acquise
	2-Promouvoir les activités touristiques et de loisirs dans la Commune ;	<ul style="list-style-type: none"> <li>‣ Nombre d'atelier de vulgarisation des activités touristiques organisées</li> </ul>	<ul style="list-style-type: none"> <li>‣ Rapports des services municipaux</li> <li>‣ Rapports DDTOUL de La HAUTE SANAGA</li> </ul>	Disponibilité financière Volonté politique acquise
<b>Résultats</b>	1.1. Le potentiel touristique de la Commune est connu	Carte touristique disponible à la Commune	Commune	Implication Commune MINTOUR

PLAN COMMUNAL DE DÉVELOPPEMENT DE LA COMMUNE DE MBANDJOCK

	1.2. Les débouchés des activités touristiques et de loisirs sont connus par les populations	<ul style="list-style-type: none"> <li>▸ Une journée porte ouverte est organisée chaque année pour la promotion des activités et métiers liés au tourisme</li> </ul>	<ul style="list-style-type: none"> <li>▸ Rapports des services municipaux</li> <li>▸ Rapports DDTOUL de La HAUTE SANAGA</li> </ul>	Implication de la Commune
	2.1 Les infrastructures touristiques sont aménagées	Nombre des structures d'accueil de qualité disponibles et fonctionnelles		
	2.2. Les structures de loisirs sont construites	Nombre de visiteurs/ touristes accueillis par la Commune par an		
<b>Activités</b>				<b>coûts estimatifs</b>
1.1.1	Prospection des potentialités touristiques de la commune			15.000.000
1.1.2	Élaboration d'une carte touristique de la commune			10.000.000
<b>Sous-Total Activités 1.1</b>				<b>25.000.000</b>
1.2.1	Organisation d'une journée porte ouverte chaque année pour la promotion des activités et des métiers liés au tourisme pendant cinq ans			05 x 1 000 000 = 5 000 000
1.2.2	Organisation des foires gastronomiques 01 fois /an			30.000.000
<b>Sous-Total Activités 1.2</b>				<b>35.000.000</b>
2.1.1	Construction d'une cité communale/auberge de 50 chambres modernes			100.000.000
2.1.2	Construction et équipement d'un restaurant municipal dans la commune			50.000.000
2.1.3	Achat d'un véhicule pour le transport des touristes			25.000.000
2.1.4	Recrutement et formation de 05 guides touristiques dans la commune			10.000.000

PLAN COMMUNAL DE DÉVELOPPEMENT DE LA COMMUNE DE MBANDJOCK

<b>Sous-Total Activités 2.1</b>		<b>185 000 000</b>
3.3.1 :	Aménagement de 02 espaces verts au centre-ville	10 000 000
3.3.3	Organisation des camps de vacances pour jeunes 01 fois /an	15 000 000x 05 = 75 000 000
<b>Sous-Total Activités 2.2</b>		<b>85 000 000</b>
<b>TOTAL GENERAL DU SECTEUR</b>		<b>330 000 000</b>

**SECTEUR : HABITAT ET DÉVELOPPEMENT URBAIN**

**PROBLÈME : Difficulté à gérer et à aménager l'espace urbain et l'habitat dans la Commune de MBANDJOCK**

<b>STRATÉGIE SECTORIELLE : Assurer l'industrialisation de l'habitat par la valorisation des matériaux locaux</b>		<b>INDICATEURS OBJECTIVEMENT VÉRIFIABLES</b>	<b>SOURCES DE VÉRIFICATION</b>	<b>HYPOTHÈSES DE RÉALISATION</b>
<b>NIVEAUX</b>	<b>FORMULATIONS</b>			
<b>Objectif Global</b>	Faciliter le développement urbain et l'amélioration de l'habitat dans la Commune	Plan d'urbanisation en bonne et due forme	Commune DD, MINH DU	Volonté politique et disponibilité des moyens
<b>Objectifs spécifiques</b>	1- Faciliter l'occupation de terres dans l'espace urbain	<ul style="list-style-type: none"> <li>› Documents de planification élaborés</li> <li>› Différents aménagements au niveau l'espace urbain</li> <li>› Plan de restructuration de la commune</li> </ul>	<ul style="list-style-type: none"> <li>› Rapports de la DDH DU</li> <li>› Rapports communaux</li> <li>› PV de réception des travaux</li> </ul>	<ul style="list-style-type: none"> <li>› Volonté politique</li> <li>› Disponibilité des moyens financiers ainsi que des terres</li> <li>› Adhésion des populations</li> </ul>
	2-Améliorer l'habitat dans l'espace Communal	<ul style="list-style-type: none"> <li>› Matériaux promus</li> <li>› Type d'habitat promu dans la localité</li> </ul>	<ul style="list-style-type: none"> <li>› Rapports de la DDH DU</li> <li>› Rapports communaux</li> <li>› PV de réception des travaux</li> </ul>	<ul style="list-style-type: none"> <li>› Volonté politique</li> <li>› Disponibilité des moyens financiers ainsi que des terres</li> <li>› Adhésion des populations</li> </ul>

PLAN COMMUNAL DE DÉVELOPPEMENT DE LA COMMUNE DE MBANDJOCK

<b>Résultats</b>	1.1- Les documents de planification de la Commune sont mis en œuvre (POS)	<ul style="list-style-type: none"> <li>‣ Existence d'un POS</li> <li>‣ Présence d'un comité de suivi de la mise en œuvre du POS</li> </ul>	<ul style="list-style-type: none"> <li>‣ Rapports du DDH DU de La HAUTE SANAGA</li> <li>‣ Rapports des services techniques</li> </ul>	<ul style="list-style-type: none"> <li>‣ Volonté politique</li> <li>‣ Disponibilité des moyens financiers</li> </ul>
	1.2- Les terres de l'espace urbain sont viabilisées	<ul style="list-style-type: none"> <li>‣ Une décharge municipale aménagée</li> </ul>	<ul style="list-style-type: none"> <li>‣ Rapports du DDH DU de La HAUTE SANAGA</li> <li>‣ PV de réception des travaux</li> </ul>	<ul style="list-style-type: none"> <li>‣ Volonté politique</li> <li>‣ Disponibilité des moyens financiers</li> <li>‣ Disponibilité des sites</li> </ul>
	2.1- Les matériaux locaux sont valorisés et vulgarisés au détriment des constructions anarchiques	<ul style="list-style-type: none"> <li>‣ 4 ateliers de sensibilisation contre les constructions anarchiques organisés</li> <li>‣ 4 ateliers de valorisation des matériaux locaux de construction organisés</li> <li>‣ Un fichier du potentiel local en termes de matériaux de</li> </ul>	<ul style="list-style-type: none"> <li>‣ Rapports du DDH DU de La HAUTE SANAGA</li> <li>‣ Rapports de la Commune</li> </ul>	<ul style="list-style-type: none"> <li>‣ Volonté politique</li> <li>‣ Disponibilité des moyens financiers</li> <li>‣ Adhésion des populations</li> </ul>

PLAN COMMUNAL DE DÉVELOPPEMENT DE LA COMMUNE DE MBANDJOCK

		construction élaboré		
	2.2- Attractivité de la commune améliorée	<ul style="list-style-type: none"> <li>‣ Logements sociaux sont construits dans la ville d'Arrondissement de MBANDJOCK 1</li> <li>‣ Un plan de location de ces logements disponible</li> <li>‣ Au moins 100 lampadaires solaires installées dans les villages et quartiers de la commune</li> </ul>	<ul style="list-style-type: none"> <li>‣ Rapports du DDH DU de La HAUTE SANAGA</li> <li>‣ PV de réception des travaux</li> <li>‣ Rapports de la Commune</li> <li>‣ Sommier du patrimoine communal</li> </ul>	<ul style="list-style-type: none"> <li>‣ Volonté politique</li> <li>‣ Disponibilité des moyens financiers</li> <li>‣ Disponibilité des sites</li> </ul>
<b>Activités</b>				<b>Coûts estimatifs</b>
1.1.1	Elaboration d'un Plan d'occupation des sols			95 000 000
1.1.2	Elaboration d'un plan directeur d'urbanisme			PM
1.1.3	Elaboration d'un plan secteur pour chaque espace urbain			50 000 000
1.1.4	Elaboration d'un plan communal de gestion des déchets			10 000 000
	<b>Sous-Total Activités 1.1</b>			<b>155.000.000</b>
1.1.2	Aménagement d'une voirie municipale sur 15 km (en terre)			100. 000 000
	Aménagement d'une décharge municipale			25 000 000
	<b>Sous-Total Activités 1.2</b>			<b>125.000.000</b>
1.2.1	Organisation de 2 ateliers de sensibilisation contre les constructions anarchiques et le			2 000 000

PLAN COMMUNAL DE DÉVELOPPEMENT DE LA COMMUNE DE MBANDJOCK

	respect des règles d'urbanisation	
1.2.2	Elaboration et vulgarisation d'un fichier du potentiel local en termes de matériaux de construction et par type d'ouvrages	1 000 000
1.2.3	Organisation des ateliers de vulgarisation sur l'utilisation des matériaux locaux	1 000 000
1.2.4	Fonctionnement de la commission d'analyse et de délivrance des actes d'urbanisme	10 000 000
	<b>Sous-Total Activités 1.2.</b>	<b>14 000 000</b>
2.2.1	Sensibilisation des populations à la construction des habitats modernes dans les habitations (02 sessions/an) sur l'hygiène et la salubrité	7 000 000
2.2.2	Construction des logements sociaux à MBANDJOCK	400 000 000
2.2.3	Assainissement et drainage dans la Commune de MBANDJOCK	200 000 000
2.2.4	Extension du réseau d'éclairage public dans la ville de Mbandjock	100 000 000
2.2.5	Construction de la place des fêtes de MBANDJOCK	100 000 000
2.2.6	Gravillonnage de certains tronçons de route de la voirie Municipale de Mbandjock	607 434 458
2.2.7	Réhabilitation de la voirie : tronçon de route Carrefour Zeppang- quartier carrefour Campost	116 778 667
2.2.8	Aménagement d'un espace vert au dans la ville de Mbandjock	180 952 335
2.2.9	Réhabilitation de la voirie revêtue sur 40 km	400 000 000
	<b>Sous-Total Activités 2.2</b>	<b>2 112 165 460</b>
	<b>TOTAL GENERAL DU SECTEUR</b>	<b>2 406 165 460</b>

**PETITES ET MOYENNES ENTREPRISES, ÉCONOMIE SOCIALE ET ARTISANAT**

**PROBLÈME : difficultés de promotion des pme, de l'artisanat et des organisations de l'économie sociale**

<b>STRATÉGIE SECTORIELLE : Améliorer l'environnement des affaires et la compétitivité des entreprises locales</b>		<b>INDICATEURS OBJECTIVEMENT VÉRIFIABLES</b>	<b>SOURCES DE VÉRIFICATION</b>	<b>HYPOTHÈSES DE RÉALISATION</b>
<b>NIVEAUX</b>	<b>FORMULATIONS</b>			
<b>Objectif Global</b>	Faciliter la promotion et la création des Mède l'artisanat et des organisations de l'économie sociale	L'économie sociale en nette croissance de 50%	Rapport DD, DA MINPMEESA	Volonté politique et disponibilité des moyens
<b>Objectifs spécifiques</b>	1. Assurer la maîtrise des contraintes locales au développement des Petites et Moyennes Entreprises, de l'Economie Sociale et de l'Artisanat	Niveau/taux de couverture de la Commune en énergie électrique	Fichiers du DD. PMEESA de La HAUTE SANAGA	Volonté politique
		Qualité du service électrique offert	Rapports des services municipaux	Disponibilité des moyens financiers
		Niveau/taux de couverture de la Commune par des réseaux téléphoniques stables	Fichiers des PME et OES Créés	Bonne collaboration des partenaires
		Qualité de service offert par les entreprises de téléphonie		Adhésion des populations
		Taux de routes praticables en toute saison		
		Taux de villages désenclavés		
	2 Améliorer les capacités organisationnelles et opérationnelles des organisations de l'économie sociale et PME.	Nombre d'organisations sociales créées		
		Taux d'accroissement des PME et/ou des organisations sociales		

PLAN COMMUNAL DE DÉVELOPPEMENT DE LA COMMUNE DE MBANDJOCK

		Revenu moyen des PME, corps de métiers et artisans		
		Longueur des routes intra-communales	Rapports suivi PCD, DD	Implication de la Commune
<b>Résultats</b>	1.1 Les contraintes locales au développement des petites et moyennes entreprises, de l'économie sociale et de l'artisanat sont maîtrisées	Nombre de villages électrifiés	MINPMEESA	MINPMEESA
		Nombre de ménages électrifiés		
		Nombre de villages couverts par les réseaux de téléphonie mobile		
		Nombre d'organisation sociale financée		
		1.2. Les jeunes sont impliqués dans le développement local des petites et moyennes entreprises, de l'économie sociale et de l'artisanat	Nombre d'organisations des jeunes financées	
		Nombre de projets des jeunes réalisés		
	2.1 Les PME, artisans et corps de métiers sont organisés	Nombre organisations sociales de la Commune		
		Nombre d'artisans de la Commune		
		Nombre de PME de la Commune		
	2.2. Les organisations paysannes sont mises en réseau au niveau communal	Nombre d'OP regroupée		
<b>Activités</b>				<b>Coûts estimatifs</b>
1.1.1	Rédaction d'un plaidoyer auprès d'ENEO Cameroun en vue de l'amélioration qualitative et quantitative du service et de la fourniture de l'énergie électrique			Coûts administratifs

PLAN COMMUNAL DE DÉVELOPPEMENT DE LA COMMUNE DE MBANDJOCK

1.1.2	Rédaction d'un plaidoyer auprès des opérateurs Orange, MTN et CAMTEL pour l'amélioration de la qualité de service et pour l'extension des réseaux téléphoniques à l'ensemble des villages de la Commune	Coûts administratifs
1.1.3	Aménagement régulier des routes desservant la Commune	Cf. secteur des travaux publics
	<b>Sous-Total Activités 1.1</b>	//
1.2.1	Formation des populations aux métiers artisanaux (vannerie, poterie, sculpture, peinture, ...)	25 000 000
1.2.2	Formation des populations au montage des projets	20 000 000
1.2.3	Financement de 20 projets de création des PME	40 000 000
1.2.4	Renforcement des capacités managériales des artisans : 02 séances/an	10 000 000
	<b>Sous-Total Activités 1.2</b>	<b>95 000 000</b>
2.1.1	Elaboration d'un fichier des PME, organisations sociales et artisans par village et par quartier	1 000 000
2.1.2	Organisation d'une séance de sensibilisation sur l'importance, le processus de mise en place, l'adhésion et le fonctionnement des associations corporatistes dans chacun des groupements de la commune	2 000 000
2.1.3	Appui technique, matériel et financier des populations organisées à la mise en place d'une PME école par quartier et par village pour booster l'économie locale dans le domaine de la pêche	40 000 000
2.1.4	Accompagnement des artisans de l'Arrondissement à la mise en place des coopératives	5 000 000
	<b>Sous-Total Activités 2.1</b>	<b>48 000 000</b>
2.2.1	Création d'un fonds d'appui pour les déplacements, transports des artisans pour les foires artisanales et les comices, etc.	50 000 000
2.2.2	Accompagnement des artisans par groupement à la mise en réseau par filière en vue de la mutualisation des meilleures pratiques	(03 x 500 000= 1 500 000)
2.2.3	Appui au fonctionnement aux points focaux dans les communes et paiement régulier de leur rémunération par les communes	6 000 000
	<b>Sous-Total Activités 2.2</b>	<b>57 500 000</b>
	<b>TOTAL GENERAL DU SECTEUR</b>	<b>200 500 000</b>

**SECTEUR : FORET ET FAUNE**

**PROBLÈME : Difficulté de gestion des ressources forestières et fauniques**

<b>STRATÉGIE SECTORIELLE Assurer une gestion durable des ressources naturelles et de la biodiversité</b>		<b>INDICATEURS OBJECTIVEMENT VÉRIFIABLES</b>	<b>SOURCES DE VÉRIFICATION</b>	<b>HYPOTHÈSES DE RÉALISATION</b>
<b>NIVEAUX</b>	<b>FORMULATIONS</b>			
<b>Objectif Global</b>	Assurer la protection des essences et des espèces fauniques de la commune	Existence d'un PUGDT Nombre de forêts communales et communautaires créées	Rapport DD MINFOF	Volonté politique et disponibilité des moyens
<b>Objectifs spécifiques</b>	1. Assurer la protection de la flore et de la faune	<ul style="list-style-type: none"> <li>‣ Niveau d'intervention des services déconcentrés</li> <li>‣ Niveau d'accès aux zones de mangroves</li> </ul>	<ul style="list-style-type: none"> <li>‣ Rapports du DDFOF de La HAUTE SANAGA</li> <li>‣ Rapports du service forestier de la Commune</li> </ul>	<ul style="list-style-type: none"> <li>- Volonté politique</li> <li>- Disponibilité des moyens</li> </ul>
	2. Assurer la pérennisation et l'équité dans la gestion des ressources forestières	<ul style="list-style-type: none"> <li>‣ Niveau d'accès des populations aux ressources</li> <li>‣ Niveau d'implication des populations dans la gestion des ressources forestières et fauniques</li> <li>‣ Types d'aménagements entrepris pour la protection et la</li> </ul>	<ul style="list-style-type: none"> <li>‣ Rapports du service forestier de la Commune</li> <li>‣ Rapports des services municipaux</li> </ul>	<ul style="list-style-type: none"> <li>- Volonté politique</li> <li>- Disponibilité des moyens</li> </ul>

PLAN COMMUNAL DE DÉVELOPPEMENT DE LA COMMUNE DE MBANDJOCK

		durabilité des essences		
<b>Résultats</b>	1.1. L'action des services déconcentrés est renforcée	<ul style="list-style-type: none"> <li>‣ Nombre d'agents affecté</li> <li>‣ 01 véhicule disponible pick-up disponible</li> <li>‣ 02 motos disponibles</li> </ul>		
	1.2. Un système de contrôle est mis en place et opérationnel	<ul style="list-style-type: none"> <li>‣ Nombre de barrières de contrôle</li> <li>‣ Type de matériel utilisé</li> </ul>		
	2.1 la gestion des ressources forestières est équitable	<ul style="list-style-type: none"> <li>‣ L'implication des populations dans la gestion des ressources forestières est effective</li> <li>‣ La cartographie des ressources forestières est disponible</li> </ul>		
	2.2. La pérennisation des essences est assurée	<ul style="list-style-type: none"> <li>‣ Au moins une pépinière forestière mise en place</li> <li>‣ Promotion de la pratique du reboisement</li> </ul>	Rapport commune	Implication de la Commune . MINFOF
<b>Activités</b>				<b>Coûts estimatifs</b>
1.1.1	Affectation des agents dans les services du MINFOF			PM
1.1.2	Achat d'un Pick-up pour les services du MINFOF			40 000 000
1.1.3	Achat de 02 motos pour le compte des services du MINFOF			02 x 2 000 000 = 4 000 000

PLAN COMMUNAL DE DÉVELOPPEMENT DE LA COMMUNE DE MBANDJOCK

	<b>Sous-Total Activités 1.1</b>	<b>44 000 000</b>
1.2.1	Réhabilitation du poste de contrôle forestier existant	10 000 000
1.2.2	Dotation du nouveau poste de contrôle d'une moto AG tout terrain	2 000 000
	Construction et équipement d'un poste de barrière mixte Gendarmerie-Police-Poste forestier	8 000 000
	<b>Sous-Total Activités 1.2</b>	<b>20 000 000</b>
2.1.1	Organisation d'une séance de sensibilisation des populations par an sur la protection de la flore et de la faune pendant 5 ans	10 000 000
	Création de la pépinière communale d'essences forestières rares (30 000 plants) et appui technique par le chef de poste forestier	60 000 000
	Embellissement du centre urbain : le pavoiement de la ville	10 000 000
	Reforestation des zones ayant subi des exploitation forestières	15 000 000
	<b>Sous-Total Activités 2.1</b>	<b>95 000 000</b>
2.2.1	Création d'une forêt communale dans les UFA déclassés	50 000 000
	<b>Sous-Total Activités 2.2</b>	<b>50 000 000</b>
	<b>TOTAL GENERAL DU SECTEUR</b>	<b>209 000 000</b>

**SECTEUR : TRAVAUX PUBLICS**

**PROBLÈME : Mauvais état du réseau routier**

STRATÉGIE SECTORIELLE : Assurer la pérennité du patrimoine infrastructurel de l'Etat		INDICATEURS OBJECTIVEMENT VÉRIFIABLES	SOURCES DE VÉRIFICATION	HYPOTHÈSES DE RÉALISATION
NIVEAUX	FORMULATIONS			
<b>Objectif Global</b>	Améliorer la qualité du réseau routier dans la commune	<ul style="list-style-type: none"> <li>• Taux de croissance de l'économie locale</li> <li>• Taux de mobilité des populations en hausse</li> <li>• Taux de ravitaillement des marchés locaux en produits agropastoraux en hausse</li> <li>• Coût du transport en baisse</li> </ul>	<ul style="list-style-type: none"> <li>• Rapport MINEPAT</li> <li>• Rapport commune</li> <li>• Rapport MINTP</li> </ul>	Volonté politique et disponibilité des moyens
<b>Objectifs spécifiques</b>	1. Améliorer le réseau routier de la Commune	<ul style="list-style-type: none"> <li>› Nombre de kilomètres de nouvelles voies ouvertes</li> <li>› Nombre de kilomètres de routes praticables en toute saison</li> </ul>	<ul style="list-style-type: none"> <li>› Rapports du DDTP</li> <li>› Rapports des services communaux</li> </ul>	Volonté politique Disponibilité des moyens financiers Adhésion des populations
	2. Assurer la pérennité des	<ul style="list-style-type: none"> <li>› Taux de villages disposant d'un comité</li> </ul>		

PLAN COMMUNAL DE DÉVELOPPEMENT DE LA COMMUNE DE MBANDJOCK

	infrastructures routières de la Commune	de route <ul style="list-style-type: none"> <li>‣ Taux de contrôle de la circulation</li> </ul>		
<b>Résultats</b>	1.1 De nouveaux tronçons de route sont ouverts dans le territoire communal	<ul style="list-style-type: none"> <li>‣ Au moins 06 km de nouvelles voies ouvertes</li> </ul>	<ul style="list-style-type: none"> <li>‣ Rapports du DDTP</li> <li>‣ Rapports des services communaux</li> </ul>	<p>Volonté politique</p> <p>Disponibilité des moyens financiers</p> <p>Adhésion des populations</p>
	1.2 Les routes dégradées sont réhabilitées et les ouvrages d'art construits	<ul style="list-style-type: none"> <li>‣ Au moins 112 km de route reprofilages</li> <li>‣ Au moins 01 pont construit</li> </ul>	<ul style="list-style-type: none"> <li>‣ Rapports du DDTP</li> <li>‣ Rapports des services communaux</li> <li>‣ PV de réception</li> <li>‣ Photos des ouvrages</li> </ul>	<p>Volonté politique</p> <p>Disponibilité des moyens financiers</p>
	1.3 Etat des routes	<ul style="list-style-type: none"> <li>‣ 25 km en bon état</li> <li>‣ 41 km en état passable</li> <li>‣ 42 km en mauvais état</li> <li>‣ 02 tablier réhabilités</li> </ul>	<ul style="list-style-type: none"> <li>‣ Rapports du DDTP</li> <li>‣ Rapports des services communaux</li> <li>‣ PV de réception</li> <li>‣ Photos des ouvrages</li> </ul>	<p>Volonté politique</p> <p>Disponibilité des moyens financiers</p>
	1.4 Le mécanisme	<ul style="list-style-type: none"> <li>‣ Nombre de comités</li> </ul>	<ul style="list-style-type: none"> <li>‣ Rapports du DDTP</li> </ul>	<p>Volonté politique</p>

PLAN COMMUNAL DE DÉVELOPPEMENT DE LA COMMUNE DE MBANDJOCK

	d'entretien et de sécurisation des routes est mis en place et fonctionne	de route créée dans la Commune <ul style="list-style-type: none"> <li>‣ Nombre de personnes formées à la méthode HIMO</li> </ul>	<ul style="list-style-type: none"> <li>‣ Rapports des services communaux</li> <li>‣ PV de réception</li> <li>‣ Photos des ouvrages</li> </ul>	Disponibilité des moyens financiers
	1.5 Des matériels pour l'entretien des voies sont disponibles	<ul style="list-style-type: none"> <li>‣ Nombre et type d'équipements acquis pour l'entretien des routes</li> <li>‣ Engins mobilisés</li> </ul>	<ul style="list-style-type: none"> <li>‣ Rapports du DDTP</li> <li>‣ Rapports des services communaux</li> </ul>	Volonté politique Disponibilité des moyens financiers
<b>Activités</b>				<b>Coûts estimatifs</b>
1.1.1	Etudes de faisabilité pour l'ouverture de 39 km de route			7 000 000
1.1.2	Ouverture de 39 km de route : Route interdépartementale : Mbandjock – Biboto 39 Km, Ndjore II – Mendouga 3 Km			200 000 000
	<b>Sous-Total Activités 1.1</b>			<b>207 000 000</b>
1.2.1	Entretien de la Bretelles Ndjore I - Ndjore II – Mendouga			40 000 000
1.2.2	Construction d'un pont sur les rivières : Ntonssebe (Ndo), missombo (Ndo), Nto'o, Mialla			400 000 000
1.2.3	Travaux de réhabilitation de la route communale Carrefour Camp pionnier - Mendouga avec construction d'un pont de 06 ml de portée (6km)			85 000 000
1.2.4	Travaux de réhabilitation de la route communale Ndjore (inter N1) - Charnier Mendouga (rivière Assamba) et bretelle Carrefour Chefferie Mendouga village			105 000 000

PLAN COMMUNAL DE DÉVELOPPEMENT DE LA COMMUNE DE MBANDJOCK

	Mendouga sur 22 km	
1.2.5	Travaux d'ouverture du tronçon de route communale Mendouga - Mekomba de 06 km avec construction d'un pont définitif de 16 ml de portée sur la rivière Assamba (16ml)	145 000 000
1.2.6	Travaux de construction d'un pont de 08 ml de portée sur la rivière Mbembe au pk 4 + m du tronçon de route Nyassi-Mebembe (8 ml)	65 000 000
1.2.7	Construction d'un pont de 06 ml sur la rivière VINI NGONO	55 000 000
1.2.8	Réhabilitation du tronçon de route DOUA –CHEFFERIE MEKOMBA	34 409 000
1.2.9	Construction du pont sur la rivière Nvini Ngono sur le tronçon de route Nyassi-Akok Mbolo'o	58 000 000
1.2.10	Entretien aux produits bio stabilisants ("top seal") de certains tronçons de route en terre de l'espace urbain de la commune de Mbandjock, région du centre	189 415 508
	<b>Sous-Total Activités 1.2</b>	<b>1 176 824 508</b>
2. 1.1	Accompagnement des populations à la mise en place des comités de route dans chaque localité	5 000 000
2.1.2	Renforcement des capacités des comités de route à l'entretien routier par la méthode HIMO : 01 séance/an pendant 5 ans	5 000 000
	<b>Sous-Total Activités 2.1</b>	<b>10 000 000</b>
2.2.1	Appui en matériel de travail aux comités d'entretien des routes par village : pelles, râteaux, machettes, gangs etc.	20 000 000
2.2.2	Mobilisation des engins pour les travaux routiers au niveau communal	PM
	<b>Sous-Total Activités 2.2</b>	<b>20 000 000</b>
	<b>TOTAL GENERAL DU SECTEUR</b>	<b>1 413 824 508</b>

PLAN COMMUNAL DE DÉVELOPPEMENT DE LA COMMUNE DE MBANDJOCK

**SECTEUR : TRANSPORT**

**PROBLEME : Difficultés de déplacement des personnes et des biens**

<b>STRATÉGIE SECTORIELLE : Développer Les Infrastructures De Transport Pour Contribuer À La Création D'un Espace Économique Intégré Et Viable</b>		<b>INDICATEURS OBJECTIVEMENT VÉRIFIABLES</b>	<b>SOURCES DE VÉRIFICATION</b>	<b>HYPOTHÈSES DE RÉALISATION</b>
<b>NIVEAUX</b>	<b>FORMULATIONS</b>			
<b>Objectif Global</b>	Faciliter Les Déplacements Des Personnes Et Des Biens Au Sein De La Commune	Taux De Croissance -Promotion Du Développement Economique Et Protection De L'environnement Taux D'accident Taux D'investissement Dans Les Secteurs	Fichier Des Transporteurs De La Commune, DD MINTRANSPORT Océan	Volonté politique et disponibilité des moyens
<b>Objectifs Spécifiques</b>	1. Aménager Des Infrastructures De Transport	Nombre D'infrastructures Aménagées	Rapport Suivi PCD	Implication De La Commune
	2. Assurer La Sécurité Dans Le Déplacement Des Personnes Et Des Biens	Taux de mobilité en hausse Taux Annuel d'accidents En Baisse	Fichier Des Transporteurs De La Commune Et De La DD MINTRANSPORT Océan	Implication De La Commune Et Des Transporteurs
<b>Résultats</b>	1.1. Des Infrastructures De Transport Sont Aménagées	Nombre Et Qualité Des Infrastructures Aménagées	Rapports D'activités Commune	Implication De La Commune
	1.2. D'autres moyens de transports sont valorisés	Types de nouveaux moyens de transports valorisés	Rapports d'activités de la Commune	

PLAN COMMUNAL DE DÉVELOPPEMENT DE LA COMMUNE DE MBANDJOCK

	2.1. Les transporteurs locaux sont connus et accompagnés	Nombre de transporteurs Equipements reçus	Rapport Commune DD MINTRANSPORT Océan	Implication De La Commune Et Des Transporteurs Sensibilisation Des Transporteurs
	2.2. Les Associations De Transporteurs Sont Créées	Nombre D'associations Créées	Rapport Commune, Représentants Des Transporteurs DD MINTRANSPORT Océan	Implication De La Commune Sensibilisation Des Transporteurs
<b>Activités</b>				<b>Coûts Estimatifs</b>
1.1.1	Aménagement de 01 Gares Routières : NDO			15 000 000
1.1.2	Réhabilitation et modernisation de la gare routière de MBANDJOCK			5 000 000
	<b>Sous-Total Activités 1.1</b>			<b>20 000 000</b>
2.1.1	Création D'un Fichier Des Transporteurs A La Commune			1.000.000
2.1.2	Acquisition De 50 Casques Et 50 Gilets Aux Motos Taximen			5 000 000
2.1.3	Acquisition des gilets de sauvetages pour la Commune			5 000 000
	<b>Sous-Total Activités 2.1</b>			<b>11 000 000</b>
2.2.1	Création De 02 Associations Des Transporteurs :(01) Moto, (01) Taxi-brousse			1 000 000
2.2.2	Mise en place d'une plateforme d'échange entre les transporteurs et la Commune			1 000 000
	<b>Sous-Total Activités 2.2</b>			<b>2 000 000</b>
<b>TOTAL GENERAL DU SECTEUR</b>				<b>113 000 000</b>

**SECTEUR : COMMERCE**

**PROBLÈME : Difficultés à développer une activité commerciale rentable**

<b>STRATÉGIE SECTORIELLE : Assurer de manière compétitive la présence des produits camerounais sur les marchés nationaux</b>		<b>INDICATEURS OBJECTIVEMENT VÉRIFIABLES</b>	<b>SOURCES DE VÉRIFICATION</b>	<b>HYPOTHÈSES DE RÉALISATION</b>
<b>NIVEAUX</b>	<b>FORMULATIONS</b>			
<b>Objectif Global</b>	Assurer le développement des activités commerciales rentables au sein la commune	Taux croissance -Promotion du développement économique et protection de l'environnement  Taux d'augmentation des revenus propres de la commune	Commune, DD COMMERCE	Volonté politique et disponibilité des moyens
<b>Objectifs spécifiques</b>	1. Construire des infrastructures commerciales de qualité et assurer l'aménagement des marchés	Nombre de marchés périodiques locaux aménagés  Nombre et types d'aménagements	Commune, DD COMMERCE	Implication de la commune et du MINCOMERCE
	2. Faciliter le ravitaillement en produits commerciaux	Taux de ravitaillement de la population dans la commune	Disponibilité des fonds  Suivi de la mise en œuvre du PCD	Disponibilité des fonds  Suivi de la mise en œuvre du PCD
<b>Résultats</b>	1.1. De nouvelles infrastructures commerciales sont construites et fonctionnelles	Nombre de marchés locaux  Existence d'un centre commercial urbain	Rapports de la Commune, DD COMMERCE	Loyer des boutiques accessibles aux commerçants

PLAN COMMUNAL DE DÉVELOPPEMENT DE LA COMMUNE DE MBANDJOCK

	1.2. Les infrastructures marchandes sont dotées aménagées	Nombre et type d'aménagements		Disponibilité des moyens
	2.1. Des marchés périodiques sont ouverts	Nombre de marchés ouverts Nombre de magasins construits	Rapports mairie et DD commerce	Disponibilité des moyens et des sites
	2.2. Les conditions de ravitaillement en produits commerciaux sont améliorées	Nombre de kilomètres de routes aménagées	Commune, DD COMMERCE	Routes accessibles Transport moins coûteux
<b>Activités</b>				<b>Coûts estimatifs</b>
1.1.1	Construction des complexes commerciaux dans les localités de l'espace urbain (Mbandjock, NDJORE)			150 000 000
1.1.2	Construction des hangars de marché dans les marchés de :			15 000 000X 5= 75 000 000
<b>Sous-Total Activités 1.1</b>				<b>215 000 000</b>
1.2.1	Construction d'un point d'eau dans chaque marché			4 x 8 500 000=34 000 000
1.2.2	Construction d'un bloc de 02 toilettes publiques dans chaque marché			4 x 5 000 000=20 000 000
<b>Sous-Total Activités 1.2</b>				<b>54 000 000</b>
2.1.1	Construction de 01 magasin de stockage			20 000 000
2.1.2	Ouverture des marchés périodiques :			15 x 6=90.000.000
2.1.3	Dotation des moulins de transformation des produits (manioc, maïs etc.),			4x49=28.000.000
<b>Sous-Total Activités 2.1</b>				<b>138 000 000</b>

PLAN COMMUNAL DE DÉVELOPPEMENT DE LA COMMUNE DE MBANDJOCK

2.2.1.	Ouverture et aménagement des pistes agricoles dans la Commune	PM
2.2.2	Réhabilitation des routes communales	PM
<b>Sous-Total Activités 2.2</b>		<b>PM</b>
<b>TOTAL GENERAL DU SECTEUR</b>		<b>407 000 000</b>

**3.9.2. Cadres logiques des secteurs du social**

**SECTEUR : SANTE PUBLIQUE**

**PROBLÈME : difficultés d'accès aux soins de santé de qualité dans la commune**

<b>STRATÉGIE SECTORIELLE : Les populations jouissent d'une bonne santé favorable à leur contribution aux efforts de croissance</b>		<b>INDICATEURS OBJECTIVEMENT VÉRIFIABLES</b>	<b>SOURCES DE VÉRIFICATION</b>	<b>HYPOTHÈSES DE RÉALISATION</b>
<b>NIVEAUX</b>	<b>FORMULATIONS</b>			
<b>Objectif Global</b>	Facilité l'accès aux soins de santé de qualité	<ul style="list-style-type: none"> <li>• 95% de la population est à moins de 30 mn d'une structure sanitaire</li> </ul>	<ul style="list-style-type: none"> <li>• Rapports techniques du MINSANTE,</li> <li>• Rapports du CMA</li> </ul>	Volonté politique
<b>Objectifs spécifiques</b>	1. Améliorer la capacité d'accueil des structures sanitaires de la Commune	<ul style="list-style-type: none"> <li>• Nombre, niveau d'aménagement et de construction de nouvelles infrastructures médicales</li> </ul>	<ul style="list-style-type: none"> <li>• Rapports techniques du MINSANTE,</li> <li>• Rapports du CMA</li> <li>• Rapports de suivi de la mise en œuvre du PCD</li> </ul>	
		2. Améliorer la qualité des services médicaux et la proximité avec les populations	<ul style="list-style-type: none"> <li>• Nombre de personnels qualifiés nouvellement affectés</li> <li>• Ratio malade/personnel</li> </ul>	<ul style="list-style-type: none"> <li>• Rapports techniques du DD MINSANTE</li> <li>• Rapports de suivi de la mise en œuvre du PCD</li> </ul>

PLAN COMMUNAL DE DÉVELOPPEMENT DE LA COMMUNE DE MBANDJOCK

		<p>soignant</p> <ul style="list-style-type: none"> <li>• Nombre de campagnes de santé organisées</li> </ul>		
	3. Améliorer le niveau d'équipements et d'aménagement des structures sanitaires	<ul style="list-style-type: none"> <li>• Nombre et type d'équipements installés dans les formations sanitaires</li> <li>• Ratio malade par lit d'hospitalisation</li> </ul>	<ul style="list-style-type: none"> <li>• Rapports techniques du CMA</li> <li>• Rapports de suivi de la mise en œuvre du PCD</li> </ul>	<p>Implication des pouvoirs publics</p> <p>Implication de la commune</p>
<b>Résultats</b>	1.1 De nouvelles formations sanitaires sont créées et construites	<ul style="list-style-type: none"> <li>• Au moins 09 nouveaux CSI créés et les sites de construction identifiés et sécurisés</li> </ul>	<ul style="list-style-type: none"> <li>• Rapports techniques du DD MINSANTE</li> <li>• Rapports de suivi de la mise en œuvre du PCD</li> </ul>	<p>Volonté politique</p> <p>Disponibilité des moyens</p> <p>Adhésion des populations</p> <p>Disponibilité des sites</p>
	1.2 Les FOSA disposent des infrastructures et aménagements de qualité	<ul style="list-style-type: none"> <li>• Taux d'accès aux aménagements divers dans les FOSA</li> </ul>	<ul style="list-style-type: none"> <li>• Rapports techniques du DD MINSANTE</li> <li>• Rapports municipaux</li> </ul>	
	2.1 Les formations sanitaires disposent d'une insuffisance personnels soignants qualifiés	<ul style="list-style-type: none"> <li>• Ratios personnels soignants par FOSA</li> <li>• Nombre de personnel qualifiés par FOSA</li> </ul>	<ul style="list-style-type: none"> <li>• Rapports techniques du DD MINSANTE</li> <li>• Rapports municipaux</li> </ul>	
	2.2 Les rapports formations	<ul style="list-style-type: none"> <li>• Nombre d'ASC</li> </ul>	<ul style="list-style-type: none"> <li>• Rapports techniques</li> </ul>	

PLAN COMMUNAL DE DÉVELOPPEMENT DE LA COMMUNE DE MBANDJOCK

	sanitaires et populations sont plus étroits	opérationnels insuffisants • Nombre de caravanes de santé organisés	du DD MINSANTE • Rapports municipaux	
	3.1. Les formations sanitaires sont équipées et disposent de plateaux techniques à la norme	• 50% d'augmentation des équipements des structures	• Rapports techniques du DD MINSANTE • Rapports de suivi de la mise en œuvre du PCD	Les infrastructures sont de bonnes qualités
	3.2. Les pharmacies des Centres de santé sont régulièrement approvisionnées en médicament ;	• 50% d'augmentation du nombre de personnels qualifiés dans les formations sanitaires	• Rapports techniques du DD MINSANTE • Comptes administratifs	Le personnel trouve un cadre agréable de travail
<b>Activités</b>				<b>Coûts estimatifs</b>
1.1.2	Identification des sites potentiels de construction de nouveau CSI dans les villages demandeurs			1 000 000
	Création, construction et équipement de nouveau Centre de Santé Intégré à (NDOKOA, Mekomba Centre, Metseng)			50 000 000
1.1.3	Réhabilitation du centre de santé de Biboto, Ndjore, et Ndo			45 000 000
	<b>Sous total 1.1</b>			<b>96 000 000</b>
1.2.1	Construction d'une clôture dans chacune des FOSA : Biboto, Ndjore, Ndjore 2, Ndo (Nyassi) et Nio Baboute,			05x10 000 000=50 000 000

PLAN COMMUNAL DE DÉVELOPPEMENT DE LA COMMUNE DE MBANDJOCK

1.2.2	Construction d'un bâtiment pour logements d'astreinte pour chacune des FOSA de : CSI de Biboto, Ndjore, Ndjore 2, Ndo(Nyassi), Nio Baboute et l'Hôpital District de Mbandjock	06x15 000 000= 90 000 000
1.2.3	Construction d'un point d'eau potable dans chacune des FOSA : CSI de Biboto, Ndjore, Ndjore 2, Ndo (Nyassi), Nio Baboute, District de Mbandjock	6 x 8500000=51 000 000
1.2.4	Réhabilitation de l'adduction d'eau potable de l'Hôpital District de Mbandjock	20 000 000
1.2.5	Construction de blocs de latrines dans chacune des FOSA : Biboto, Ndjore, Ndjore 2, Ndo (Nyassi), Nio Baboute, et l'hôpital District	27 000 000
	Aménagement d'un dispositif de traitement des déchets dans chacune des FOSA : Biboto, Ndjore, Ndjore 2, Ndo (Nyassi), Nio Baboute, et l'hôpital District	PM
	<b>Sous-Total Activités 1.2</b>	<b>238 000 000</b>
2.1.1	Plaidoyer pour l'affectation de : 02 IDE, 02 AS, 01 ATMS et 01 Commis à l'hôpital de MBANDJOCK	Coûts administratifs
2.1.2	Plaidoyer pour l'affectation d'01 IDE, au moins 01 AS et 01 Commis dans chacune des FOSA : Biboto, Ndjore, Ndjore 2, Ndo (Nyassi) et Nio Baboute	Coûts administratifs
	<b>Sous-Total Activités 2.1</b>	<b>PM</b>
2.2.1	Redynamisation des ASC dans toute la Commune	PM
2.2.2	Organisation régulière des caravanes de santé dans l'étendue de la commune	2 000 000
	<b>Sous-Total Activités 2.2</b>	<b>2 000 000</b>
3.1.1	Equipement de l'Hôpital de District de MBANDJOCK en : 10 lits, 01 boîte d'accouchement, 01 microscope, 01 pèse-bébé, 01 aspirateur, le matériel de bureau, 05 ordinateurs, 10 chaises et tables bureaux, 03 imprimantes, 01 machine à désherber et d'01 groupe électrogène	50 000 000
	Création et construction d'une morgue à l'Hôpital de District de Mbandjock	200 000 000

PLAN COMMUNAL DE DÉVELOPPEMENT DE LA COMMUNE DE MBANDJOCK

	Construction et équipement d'un bloc opératoire, d'une maternité, d'une unité de néotologie, une unité de radiologie, unité d'incinération avec autoclave et 01 centre d'addiction	20 000 000 + 40 000 000 + 40 000 000 + 30 000 000 + 35 000 000 + 25 000 000 = 190 000 000
	Equipement de l'Hôpital de District de Mbandjock en 01 Kit laboratoire, 02 boîtes de chirurgie (Césarienne et accouchement), 01 ambulance médicalisée, 01 Converse	20 000 000 + 2 000 000 + 40 000 000 + 5 000 000 = 67 000 000
	Affectation du personnel (03 IDE, 05 AS, 02 TMS 02 ATMS et médecin (généraliste et spécialistes) pour l'Hôpital District de Mbandjock, et du personnel qualifié pour le District de Santé de Mbandjock	PM
3.1.2	Equipement des CSI de Biboto, Ndjore, Ndjore 2, Ndo (Nyassi) et Nio Baboute en : 10 lits, 01 Kit de laboratoire, 01 boîte d'accouchement, 01 microscope, 01 pèse-bébé, 01 machine à désherber, 01 ordinateur, un kit réseau internet, 01 moto et d'01 groupe électrogène	5 x 15 000 000=75 000 000
	Construction et équipement du Service du District de Santé de Mbandjock avec source d'énergie solaire et 01 groupe électrogène	50 000 000
	Equipement d'01 chaine de froid, 01 véhicule 4x4, 01 Moto, 01 point d'eau	20 000 000 + 40 000 000 + 1 500 000 + 8 500 000 = 70 000 000
	<b>Sous-Total Activités 3.1</b>	<b>702 000 000</b>
3.2.1	Ravitaillement régulier des FOSA en produits pharmaceutiques	PM
3.2.2	Construction et équipement d'une pharmacie municipale	PM
	<b>Sous-Total Activités.3.2</b>	<b>PM</b>
<b>TOTAL GENERAL DU SECTEUR</b>		<b>1 038 000 000</b>

**SECTEUR : VIH /SIDA**

**PROBLÈME : MENACE DES IST ET DU VIH SIDA DANS LA COMMUNE**

<b>STRATÉGIE SECTORIELLE</b> : Les populations jouissent d'une bonne santé favorable à leur contribution aux efforts de croissance		<b>INDICATEURS OBJECTIVEMENT VÉRIFIABLES</b>	<b>SOURCES DE VÉRIFICATION</b>	<b>HYPOTHÈSES DE RÉALISATION</b>
<b>NIVEAUX</b>	<b>FORMULATIONS</b>			
<b>Objectif Global</b>	Réduire la morbidité et la mortalité liées au VIH et atténuer le fardeau économique lié au VIH sur le développement dans la Commune			
<b>Objectifs spécifiques</b>	1-Améliorer le mécanisme de réduction de la prévalence du VIH/SIDA dans la Commune ;	<ul style="list-style-type: none"> <li>› Taux de populations engagées dans la lutte préventive contre le VIH/SIDA</li> </ul>	Rapport HDM ; CSI	Volonté politique Disponibilité des moyens Adhésion des populations
	2-Améliorer la qualité de vie des personnes infectées ou affectées par le VIH/SIDA dans la Commune ;	<ul style="list-style-type: none"> <li>› Taux de malades pris en charge</li> </ul>	Rapport HDM ; CSI	Implication des pouvoirs publics Implication de la commune
<b>Résultats</b>	1. 1-Les dispositifs locaux de lutte préventive contre le VIH/SIDA sont renforcés	<ul style="list-style-type: none"> <li>› Un point focal de lutte contre le VIH/SIDA existe</li> <li>› Un réseau de lutte contre le VIH/SIDA existe dans la Commune</li> </ul>	Rapport HDM ; CSI	Les structures sanitaires sont intégrées dans les CDMT
	1. 2-Les trois 90 sont ciblés : ((i) 90% des populations de la	<ul style="list-style-type: none"> <li>› 4 campagnes de dépistage gratuit du VIH organisées</li> </ul>	<ul style="list-style-type: none"> <li>› Rapports du District</li> </ul>	Volonté politique Disponibilité des moyens

PLAN COMMUNAL DE DÉVELOPPEMENT DE LA COMMUNE DE MBANDJOCK

	Commune connaissent leur statut sérologique ; (ii) 90% des personnes séropositifs reçoivent des traitements anti rétroviraux (ARV) et (iii) 90% des personnes sous traitement ARV ont une charge virale indétectable)	chaque année <ul style="list-style-type: none"> <li>› Un système de prise en charge gratuite des séropositifs existe</li> <li>› Les points focaux de la Commune contre le VIH sont formés</li> </ul>	de santé <ul style="list-style-type: none"> <li>› Rapports des services communaux</li> <li>› Rapport des FOSA</li> </ul>	financiers Adhésion des populations Collaboration de tous les acteurs locaux : District de santé, GTR/CNLS...
	2.1. L'enregistrement systématique et l'accompagnement des personnes assuré	<ul style="list-style-type: none"> <li>› Un fichier des personnes infectées ou affectées existe</li> <li>› Un plan d'insertion socioéconomique des personnes vivant avec le VIH/SIDA existe</li> </ul>	Rapport HDM ; CSI	Les infrastructures sont de bonnes qualités
	2. 2-Un mécanisme d'appui aux personnes infectées ou affectées par le VIH/SIDA est mis en place dans la Commune	<ul style="list-style-type: none"> <li>› Un fond d'appui est mis en place</li> <li>› 01 synergie d'actions mise en place</li> </ul>	Rapport HDM ; CSI	Le personnel trouve un cadre agréable de travail
<b>Activités</b>				<b>Coûts estimatifs</b>
1.1.1	Accompagnement du point focal de lutte contre le VIH/SIDA (annuel)			1 500 000
1.1.2.	Mise en place d'un réseau d'associations locales de lutte contre le VIH/SIDA			PM
	<b>Sous total Activités 1.1</b>			<b>1 500 000</b>

PLAN COMMUNAL DE DÉVELOPPEMENT DE LA COMMUNE DE MBANDJOCK

1.2.1	Organisation de 04 fois l'an des campagnes de sensibilisation et de de dépistage gratuit lors des évènements spéciaux par une équipe de 10 personnes pendant 5 ans	10 000 000
1.2.2	Mobiliser et formation de 30 leaders communautaires (chefs traditionnels, guides spirituels et points focaux) pour sensibiliser les personnes de leurs communautés à la prévention et la prise en charge dans la commune	10 000 000
1.2.3	Accompagnement du système de prise en charge gratuite des patients dans la Commune	PM
<b>Sous total Activités 1.2</b>		<b>20 000 000</b>
2.1.1	Elaboration et actualisation régulière d'un fichier des personnes vivant avec le VIH	1 000 000
2.1.2	Elaboration d'un plan d'insertion socio professionnelle des personnes vivant avec le VIH	5 000 000
<b>Sous total Activités 2.1</b>		<b>6 000 000</b>
2.2.1	Créer et rendre fonctionnel un bureau de santé au sein de la mairie	30 000 000
2.2.2	Appui de la Commune dans les activités d'organisation des campagnes intervenant dans la lutte contre le VIH de la commune	18 000 000
2.2.3	Organiser des réunions pour renforcer la coordination entre les municipalités et les organisations communautaires au niveau communautaire	1 000 000
2.2.4	Création d'un fonds d'appui aux personnes vivant avec le VIH	50 000 000
<b>Sous total 2.2</b>		<b>99 000 000</b>
<b>TOTAL GENERAL DU SECTEUR</b>		<b>126 500 000</b>

**SECTEUR : ÉDUCATION DE BASE**

**PROBLÈME : difficultés d'accès à l'éducation de base de qualité**

<b>STRATÉGIE SECTORIELLE : Améliorer l'accès et l'équité dans l'éducation de base</b>		<b>INDICATEURS OBJECTIVEMENT VÉRIFIABLES</b>	<b>SOURCES DE VÉRIFICATION</b>	<b>HYPOTHÈSES DE RÉALISATION</b>
<b>NIVEAUX</b>	<b>FORMULATIONS</b>			
<b>Objectif Global</b>	Faciliter l'accès à l'éducation de base de qualité	<ul style="list-style-type: none"> <li>• Taux de scolarisation et d'alphabétisation</li> <li>• Indice de parité (fille /garçon) en augmentation</li> <li>• Taux de couverture.</li> </ul>	<ul style="list-style-type: none"> <li>• Enquête INS, Rapports techniques de l'IAEB</li> <li>• Rapports de suivi de la mise en œuvre du PCD</li> </ul>	Volonté politique et disponibilité des moyens
<b>Objectifs spécifiques</b>	1. Améliorer la qualité de l'éducation, le taux de scolarisation et les conditions de travail des enseignants dans la Commune	<ul style="list-style-type: none"> <li>› Ratio élèves par enseignant</li> <li>› Ratio élèves par salle de classe</li> <li>› Ratio élèves par table banc</li> <li>› Application du statut particulier des enseignants</li> <li>› Agrément pour les</li> </ul>	<ul style="list-style-type: none"> <li>- Rapports du MINEDUB</li> <li>- Rapports des services communaux</li> </ul>	Présence effective des enfants en classe Volonté politique

PLAN COMMUNAL DE DÉVELOPPEMENT DE LA COMMUNE DE MBANDJOCK

		<p>écoles privées</p> <ul style="list-style-type: none"> <li>› Taux d'assiduité des élèves</li> </ul>		
	2. Assurer l'équipement et l'aménagement des écoles de la Commune	<ul style="list-style-type: none"> <li>› Taux d'écoles dotées d'équipements</li> <li>› Taux d'écoles dotées d'aménagements</li> <li>› Taux de scolarisation</li> </ul>	<ul style="list-style-type: none"> <li>- Rapports du MINEDUB</li> <li>- Rapports des services communaux</li> </ul>	Disponibilité des moyens
	3. Accroître la capacité d'accueil des écoles de la Commune	<ul style="list-style-type: none"> <li>› Ratio élèves par salle de classe</li> <li>› Ratio élèves par table banc</li> </ul>	<ul style="list-style-type: none"> <li>- Rapports du MINEDUB</li> <li>- Rapports des services communaux</li> </ul>	<p>Disponibilité des moyens financiers</p> <p>Disponibilité des sites</p>
<b>Résultats</b>	1.1. Les ratios élèves/enseignants sont améliorés avec un meilleur encadrement	<ul style="list-style-type: none"> <li>› Au moins 45 nouveaux enseignants affectés dans les écoles de la Commune</li> <li>› L'inspection de l'éducation de base est réhabilitée et équipée</li> </ul>	<ul style="list-style-type: none"> <li>- Rapport de l'inspection de l'éducation de base de MBANDJOCK</li> </ul>	<p>Volonté politique</p> <p>Disponibilité de la ressource humaine</p>
	1.2. Les écoles de la Commune disposent du matériel didactique et informatique	<ul style="list-style-type: none"> <li>› Matériels didactiques et informatiques disponibles dans les écoles de la Commune avec matériel adéquat</li> </ul>	<ul style="list-style-type: none"> <li>- Procès-verbal de transmission des kits aux écoles</li> </ul>	<p>Disponibilité des moyens</p> <p>Disponibilité du site</p>

PLAN COMMUNAL DE DÉVELOPPEMENT DE LA COMMUNE DE MBANDJOCK

		<p>pour les écoles spéciales</p> <ul style="list-style-type: none"> <li>‣ 01 librairie municipale scolaire construite et équipée</li> </ul>	<ul style="list-style-type: none"> <li>- PV de réception des travaux</li> </ul>	
	<p>2.1. Les salles de classe sont équipées de tables bancs et bureau d'enseignant</p>	<ul style="list-style-type: none"> <li>‣ <b>2160</b> tables bancs sont distribuées dans les écoles de la Commune</li> <li>‣ <b>70</b> chaisettes pour les écoles maternelles</li> </ul>	<ul style="list-style-type: none"> <li>- Rapport des services municipaux</li> <li>- Photos des ouvrages</li> <li>- PV de réception</li> </ul>	<p>Volonté politique</p> <p>Disponibilité des moyens financiers</p> <p>Disponibilité de sites</p>
	<p>2.2. Les écoles de la Commune sont mieux aménagées</p>	<ul style="list-style-type: none"> <li>‣ Nombre de logements d'astreinte</li> <li>‣ -Au moins 05 clôtures construites</li> <li>‣ Au moins 05 plaques solaires installées dans les écoles de la Commune</li> </ul>	<ul style="list-style-type: none"> <li>- Rapport des services municipaux</li> <li>- Photos des ouvrages</li> <li>- PV de réception</li> </ul>	<p>Volonté politique</p> <p>Disponibilité des moyens financiers</p> <p>Disponibilité de sites</p>
	<p>3.1. De nouvelles écoles (EP, EM) sont créées et construites</p>	<ul style="list-style-type: none"> <li>‣ Au moins 07 d'écoles maternelles créées et construites</li> <li>‣ Au moins 04 école primaire créée et construite</li> </ul>	<ul style="list-style-type: none"> <li>- Rapport des services municipaux</li> <li>- Photos des ouvrages</li> <li>- PV de réception</li> <li>- Décret de création</li> </ul>	<p>Volonté politique</p> <p>Disponibilité des moyens financiers</p> <p>Disponibilité de sites et des plans</p>

PLAN COMMUNAL DE DÉVELOPPEMENT DE LA COMMUNE DE MBANDJOCK

	3.2. De nouvelles infrastructures sont construites dans les écoles primaires et maternelles existantes ;	<ul style="list-style-type: none"> <li>▸ Au moins 36 salles de classes construites et équipées</li> <li>▸ Nombre de salles de classe réhabilitées</li> </ul>	<ul style="list-style-type: none"> <li>- Rapport d des services municipaux</li> <li>- Photos des ouvrages</li> <li>- PV de réception</li> </ul>	<p>Volonté politique</p> <p>Disponibilité des moyens financiers</p> <p>Disponibilité de sites</p>
<b>Activités</b>				<b>Coûts estimatifs</b>
1.1.1	Affectation de nouveaux enseignants dont 30 au primaire et 20 à la maternelle			50 000 x 60 000 x 12 = 36 000 000 / an
1.1.2	Construction et équipement de l'IAEB de MBANDJOCK			32 000 000
	<b>Sous total Activités 1.1</b>			<b>68 000 000</b>
1.2.1	28 kits de matériels didactiques et informatiques à doter dans les écoles de la Commune 01/école			28 x 5 000 000=140 000 000
1.2.2	Construction et équipement d'une librairie scolaire municipale à Mbandjock			30 000 000
	<b>Sous total Activités 1.2</b>			<b>170 000 000</b>
2.1.1	Acquisition de 2160 tables –bancs pour les écoles primaires			72 000 000
2.1.2	Acquisition de 300 chaisettes pour les écoles maternelles de EMSP			1 500 000
	<b>Sous total Activités 2.1</b>			<b>73 500 000</b>
2.2.1	Construction de logements d'astreinte (02) dans les écoles en milieu rural Biboto, Ndjore, Ndo, Mekomba, Ndokoa, Mendouga, Doua et Odock			15 000 000 x 26 = 390 000 000
2.2.2	Construction des clôtures dans les 12 écoles du centre urbain EPMC2, ENDCM, EPMC4, EPQC, EPBM, EPCC3, EPCC1, EPM1, EPSP, EMSP, EPMP, EAM			5 000 000 x 12 = 60 000 000
2.2.3	Installation des plaques solaires dans chaque école			500 000 x 26=13 000 000

PLAN COMMUNAL DE DÉVELOPPEMENT DE LA COMMUNE DE MBANDJOCK

	Construction d'une bibliothèque dans chacune des écoles de la commune EPMC2, ENDCM, EPMC4, EPQC, EPBM, EPCC3, EPCC1, EPM1, EPSP, EMSP, EPMP, EAM	500 000 000
	Aménagement d'une aire de jeux dans chacune des écoles de la commune EPMC2, ENDCM, EPMC4, EPQC, EPBM, EPCC3, EPCC1, EPM1, EPSP, EMSP, EPMP, EAM	150 000 000
	Construction de 15 latrines dans les écoles maternelles (5) et primaires (10) EPMC2, ENDCM, EPMC4, EPQC, EPBM, EPCC3, EPCC1, EPM1, EPSP, EMSP, EPMP, EAM	52 500 000
	Construction des points d'eau potable dans les écoles primaires et maternelles de la commune	100 000 000
	Construction et équipement de 22 bureaux pour enseignants dans les écoles primaires et maternelles de la commune	250 000 000
	Appui en 16 lits et draps dans les écoles maternelles de la commune (16 lits par école maternelle)	26 060 000
	Installation de 02 bacs à ordures dans les établissements scolaires : 02 dans chacune des 28 écoles publiques	35 000 000
	Installation du réseau Internet dans chaque école	2 000 000 x 28 = 56 000 000
	<b>Sous total Activités 2.2</b>	<b>1 632 560 000</b>
3.1.1	Faire un plaidoyer pour la création, construction et l'équipement de 04 nouvelles écoles maternelles	158 660 000
3.1.2	Faire un plaidoyer pour la création, la construction et l'équipement de 02 nouvelles écoles primaire	136 000 000
	<b>Sous-Total Activités 3.1</b>	<b>294 660 000</b>
3.2.1	Construction de 36 nouvelles salles de classe	144 000 000
3.2.2	Réhabilitation des salles de classe dans les écoles publiques de la Communes Biboto, Ndjore, Ndo, Mekomba, Ndokoa, Mendouga, Doua	PM

PLAN COMMUNAL DE DÉVELOPPEMENT DE LA COMMUNE DE MBANDJOCK

	Réhabilitation de l'école maternelle de Ndjoré 2	20 000 000
<b>Sous-Total Activités 3.2</b>		<b>164 000 000</b>
<b>TOTAL GENERAL DU SECTEUR</b>		<b>2 402 720 000</b>

**SECTEUR : ENSEIGNEMENTS SECONDAIRES**

**PROBLEME : Difficulté d'accès aux enseignements de qualité dans le secondaire**

<b>STRATÉGIE SECTORIELLE : Améliorer l'accès et l'équité dans l'enseignement secondaire</b>		<b>INDICATEURS OBJECTIVEMENT VÉRIFIABLES</b>	<b>SOURCES DE VÉRIFICATION</b>	<b>HYPOTHÈSES DE RÉALISATION</b>
<b>NIVEAUX</b>	<b>FORMULATIONS</b>			
<b>Objectif Global</b>	Faciliter l'accès à un enseignement secondaire de qualité au sein de la Commune	Taux d'accès après le CEP à l'enseignement secondaire	D.D.E.S	Volonté politique et disponibilité des moyens
<b>Objectifs spécifiques</b>	1- Accroître la capacité d'accueil de la Commune en infrastructures, équipements et aménagements	Ratio élèves /salles de classe, élèves/tables bancs respecte les normes sectorielles	Commune	Implication de la Commune et du MINESEC
	3-Améliorer la qualité des enseignements dans le secondaire et réduire le taux de déperdition scolaire dans la Commune	Ratio élèves /enseignant Taux de déperdition	Rapports annuels responsables établissements	Implication de la Commune et du MINESEC
<b>Résultats</b>	1.1-De nouvelles infrastructures sont construites ;	Nombre d'infrastructures d'encadrement	Rapports annuels responsables établissements	Implication de la Commune et du MINESEC
	1.2-Les établissements scolaires sont suffisamment équipés et aménagés	Nombre et types d'équipements et aménagements	Rapports annuels responsables établissements	Implication de la commune et du MINESEC
	2.1. Les établissements d'enseignements secondaires disposent d'enseignants	Ratio élèves/enseignant arrimé aux normes	Rapports annuels responsables	Les conditions de travail du personnel sont améliorées

PLAN COMMUNAL DE DÉVELOPPEMENT DE LA COMMUNE DE MBANDJOCK

	qualifiés en nombre suffisant	sectorielles	établissements	
	2.2-les établissements de l'enseignement secondaire de la Commune disposent du matériel didactique	<ul style="list-style-type: none"> <li>› Bibliothèques construites dans les établissements d'enseignements secondaires de la Commune</li> </ul>	<p>Rapports des établissements scolaires</p> <p>Rapports de la DDESEC</p>	
<b>Activités</b>				<b>Coûts estimatifs</b>
1.1. 1	Construction et équipement des blocs de 02 salles de classes dans chacun des 05 établissements de la commune LBM, LCM, CSP, LTBM, CES NDJORE			20 000 000 x 5 = 100 000 000
1.1.2	Construction d'un bloc administratif au CES NDJORE			20 000 000
<b>Sous-Total Activités 1</b>				<b>120 000 000</b>
1.2.1	Construction et équipement de 04 logements d'astreinte dans chaque établissement secondaire			30 000 000 x 5 = 150 000 000
1.2.2	Équipement des établissements en tables bancs et bureau de maitre			60 000 000
	Construction et équipement d'un bloc administratif au CES NDJORE			15 000 000
1.2.3	Construction des clôtures dans les 04 établissements secondaires			60 000 000
1.2.4	Électrification par énergie solaire dans tous les établissements secondaires : LBM, LCM, LTBM, CSP, CES NDJORE			126 000 000
1.2.5	Construction de 02 points d'eau équipés de PMH dans les établissements scolaires LBM, LCM, CSP, CES NDJORE			17 000 000
	Construction d'une aire de jeu dans tous les établissements secondaires : LBM, LCM, LTBM, CSP, CES NDJORE			5 000 000 x 5 = 25 000 000

PLAN COMMUNAL DE DÉVELOPPEMENT DE LA COMMUNE DE MBANDJOCK

	Construction d'une bibliothèque dans tous les établissements secondaires : LBM, LCM, LTBM, CSP, CES NDJORE	10 000 000 x 5 = 50 000 000
	Construction et équipement des ateliers d'Electricité, Menuiserie, ESF, Couture sur mesure, Maçonnerie au LTM	350 000 000
	Electrification des établissements secondaires : LBM, LCM, LTBM, CSP, CES NDJORE	PM
	Equipement du laboratoire du LTM et LBM (à construire et équiper)	50 000 000
	<b>Sous-Total Activités 1.2</b>	<b>903 000 000</b>
2.1.1	Affectation de nouveaux enseignants dans les collèges et lycées	-----
	Plaidoyer pour la création, la construction et l'équipement de 02 CETIC	300 000 000
	<b>Sous-Total Activités 2.1</b>	<b>300 000 000</b>
2.2.1	Equipement des salles d'informatique de 30 ordinateurs complets avec imprimante et onduleur pour chaque établissement secondaire	8 000 000 000 x 5 = 40 000 000
	<b>Sous-Total Activités 2.2</b>	<b>40 000 000</b>
	<b>TOTAL GENERAL DU SECTEUR</b>	<b>1 063 000 000</b>

**SECTEUR : ENSEIGNEMENT SUPÉRIEUR**

**PROBLÈME : Difficultés d’insertion académique et socioprofessionnelle des étudiants et jeunes bacheliers dans la commune**

Stratégie sectorielle : Un meilleur accès aux infrastructures		Indicateur objectivement vérifiable	Source de vérification	Hypothèse de réalisation
Niveaux	Formulations			
<b>Objectif global</b>	Assurer l'épanouissement des étudiants locaux			
<b>Objectifs spécifiques</b>	1. Assurer un meilleur encadrement des jeunes bacheliers de la localité	Statistiques relatives aux bourses d'études et stages de vacances accordés aux étudiants	Rapports d'activités de l'institution communale	Volonté politique Disponibilité des moyens financiers
	2. Faciliter la poursuite des études supérieures aux plus méritants des étudiants vulnérables financièrement	Pourcentage des jeunes accompagnés	Rapports d'activités de l'institution communale	Volonté politique Disponibilité des moyens financiers
<b>Résultats</b>	1.1. Les diplômés locaux sont organisés	Nombre d'associations d'étudiants	Fiches de décharge	
	1.2 : Les jeunes bacheliers sont encadrés et suivis pendant 05 années à l'issue du baccalauréat	Des bourses sont accordées aux 15 meilleurs bacheliers de l'Arrondissement chaque année pendant 05 ans  Des stages vacances sont accordés aux 10 meilleurs étudiants chaque année pendant 05 ans	Rapports d'activités de l'institution communale	Volonté politique Disponibilité des moyens financiers
	2.1 : La poursuite des études est assurée aux étudiants vulnérables	Existence d'un fond d'appui aux	Rapports d'activités de	Volonté politique

PLAN COMMUNAL DE DÉVELOPPEMENT DE LA COMMUNE DE MBANDJOCK

	les plus méritants de l'Arrondissement	étudiants vulnérables	l'institution communale	Disponibilité des moyens financiers
	2.2. La poursuite des études au niveau supérieur est assurée	Un Institut bilingue d'enseignement normal, Industriel et Commercial existe	Décret de création	
<b>Activités</b>				Coûts estimatifs en Fcfa
	1.1.1. Sensibilisation des étudiants locaux à la mise en place d'une plateforme d'échange			PM
	1.1.2 : Mise en place d'une association des étudiants locaux			PM
	<b>Sous total activités 1.1</b>			<b>PM</b>
	1.2.1. Organisation des stages de vacances chaque année par la Commune pour les 10 meilleurs étudiants pendant 05 ans			2 500 000
	1.2.2. Octroie des bourses à 15 jeunes bacheliers ressortissants de la Commune de MBANDJOCK 1 durant 5 ans (soit 05 bourses par an)			5 000 000
	<b>Sous total activités 1.2</b>			<b>7 500 000</b>
	2.1.1 : Création d'un Fonds d'appui aux étudiants vulnérables originaires de MBANDJOCK			10 000 000
	2.1.2. Mise en place d'une plateforme de collaboration avec les Elites locales			PM
	<b>Sous total activités 2.1</b>			<b>10 000 000</b>
2.2.1	Plaidoyer pour la création et la création des établissements d'enseignement supérieur (université et grandes écoles)			PM
<b>Total</b>				<b>17 500 000</b>

**SECTEUR : SPORTS ET ÉDUCATION PHYSIQUE**

**PROBLÈME : Faible développement des activités sportives et de loisirs**

<b>STRATÉGIE SECTORIELLE : Promouvoir l'épanouissement physique et sportif des populations</b>		<b>INDICATEURS OBJECTIVEMENT VÉRIFIABLES</b>	<b>SOURCES DE VÉRIFICATION</b>	<b>HYPOTHÈSES DE RÉALISATION</b>
<b>NIVEAUX</b>	<b>FORMULATIONS</b>			
<b>Objectif Global</b>	Développer les activités de sport et d'éducation physique au sein de la commune	Taux de représentation de la commune dans les compétitions locales, régionales, et nationales	Rapports DD, MINSEP Commune	L'implication des populations aux activités socioculturelles et socio sportives
<b>Objectifs spécifiques</b>	1. Doter la commune d'infrastructures sportives de qualité	Taux de développement des autres disciplines sportives	Rapports DD, DA MINSEP Commune	Volonté politique et intérêt de la population
	2. Assurer une bonne organisation des activités sportives au niveau local	Nombre d'infrastructures pluridisciplinaires construites	Rapports DD/ DA MINSEP Ligue d'arrondissement et du département	Implication de la commune et du MINSEP
<b>Résultats</b>	1.1. De nouvelles infrastructures sportives sont construites	Nombre d'infrastructures construites	Rapports DD/DA MINSEP	Implication de la commune et du MINSEP
	1.2. L'entretien des infrastructures est assuré	Nombre d'aire réhabilitées		
	2.1. Des plateformes sportives sont mises en place	Type d'organisations mises en place		
	2.2. Des compétitions pluridisciplinaires sont régulièrement organisées	Plusieurs compétitions dans plusieurs disciplines sont organisées par an	Commune Rapports DD/ DA MINSEP Ligue d'arrondissement et	Implication de la commune et du MINSEP

PLAN COMMUNAL DE DÉVELOPPEMENT DE LA COMMUNE DE MBANDJOCK

		du département	
Activités			Coûts estimatifs
1.1.1	Construction d'01 aire de jeux dans chaque village et groupe scolaire de la Commune		5 000 000 x 10 = 50 000 000
1.1.2	Construction et équipement d'un complexe multisports de 10 000 places à la Commune		450 000 000
1.1.3	Construction et équipement d'un gymnase		100 000 000
	Construction des mini-complexes sportifs à ciel ouvert dans 5 villages		10 000 000
	<b>Sous-Total Activités 1.1</b>		<b>610 000 000</b>
1.2.1	Aménagement du stade municipal		100 000 000
1.2.2	Réhabilitation des aires de jeu dans les établissements scolaires		PM
	<b>Sous-Total Activités 1.2</b>		<b>100 000 000</b>
2.1.1	Mise en place des plateformes sportives dans les chefferies de groupement MBANDJOCK,		4 000 000 x 10 = 40 000 000
2.1.2	Affectation des cadres de sport et éducation physique dans les établissements scolaires et à la DASEP		PM
	<b>Sous-Total Activités 2.1</b>		<b>40 000 000</b>
2.2.1	Appui à l'organisation des activités multi sportives annuelles : tournoi de football, handball, volley Ball, basket Ball, marathon, sport pour tous, sports loisirs vacances, ligues		35 000 000/an
2.2.2.	Appui à l'organisation de la journée nationale de l'éducation physique		5 000 000/an
2.2.3	Organisation de la rencontre de suivi-évaluation des compétitions (FENASSCO A et B) des athlètes et encadreurs		20 000 000/an

PLAN COMMUNAL DE DÉVELOPPEMENT DE LA COMMUNE DE MBANDJOCK

<b>Sous-Total Activités 2.2</b>	<b>60 000 000</b>
<b>TOTAL GENERAL DU SECTEUR</b>	<b>800 000 000</b>

**SECTEUR : JEUNESSE ET ÉDUCATION CIVIQUE**

**PROBLÈME : difficultés d'épanouissement de la jeunesse**

PLAN COMMUNAL DE DÉVELOPPEMENT DE LA COMMUNE DE MBANDJOCK

<b>STRATÉGIE SECTORIELLE : Augmenter l'offre et la qualité de la formation et de l'encadrement des jeunes</b>		<b>INDICATEURS OBJECTIVEMENT VÉRIFIABLES</b>	<b>SOURCES DE VÉRIFICATION</b>	<b>HYPOTHÈSES DE RÉALISATION</b>
<b>NIVEAUX</b>	<b>FORMULATIONS</b>			
<b>Objectif Global</b>	Favoriser l'intégration socio- - Promotion du développement économique et protection de l'environnement de la jeunesse au sein de la commune	Taux d'implication des jeunes dans plusieurs domaines d'activités	Rapports d'activités Commune, DA MINJEC	Volonté politique et disponibilité des moyens
<b>Objectifs spécifiques</b>	1. Aménager des espaces sociaux d'échange et de dialogue pour l'épanouissement des jeunes	Nombre d'infrastructures d'accueil et des plates-formes d'échanges aménagées	Rapports d'activités Commune, DA MINJEC	Bonne sensibilisation des jeunes
	2. Promouvoir le volontariat et le développement social et économique des jeunes	Plusieurs jeunes au sein de la commune s'auto emploient	Rapports d'activités Commune, DA MINJEC	Implication de la Commune
	3. Promouvoir l'éducation civique et l'intégration nationale	Plusieurs jeunes au sein de la commune sont sensibilisés et formés		Implication des jeunes
<b>Résultats</b>	1.1. Assurer une bonne organisation des jeunes	Nombre d'associations mises en place	Rapports d'activités Commune, DA MINJEC	Adhésion des jeunes
	1.2. Des lieux de rencontre pour jeunes sont aménagés	De nombreuses séances de travail sont tenues		Rapports d'activités Commune, DA MINJEC
	2.1. Les jeunes bénéficient des formations	Différentes formations dispensées		

PLAN COMMUNAL DE DÉVELOPPEMENT DE LA COMMUNE DE MBANDJOCK

	professionnalisantes			
	2.2. Les jeunes de la commune sont financièrement autonomes	Nombre de jeunes bénéficiant des programmes	Commune MINJEC	
	Plusieurs jeunes sont sensibilisés et formés aux notions d'éducation et d'intégration nationale	Nombre de jeunes bénéficiant des programmes		
<b>Activités</b>				<b>Coûts estimatifs</b>
1.1.1	Accompagnement et mise en place des jeunes à la mise en place des associations dans chaque localité			2 000 000
1.1.2	Accompagnement des jeunes à la mise en place d'une association dans chaque groupement			1 000 000
1.1.3	Mise en place d'une organisation des jeunes niveau communal			1 000 000
	<b>Sous-Total Activités 1.1</b>			<b>4 000 000</b>
1.2.1	Construction et équipement d'une aire de loisirs des jeunes à la Commune (Centre aéré)			50 000 000
1.2.2	Construction et équipement du CMPJ à MBANDJOCK			100 000 000
	<b>Sous-Total Activités 1.2</b>			<b>150 000 000</b>
2.1.1	Renforcer les capacités des équipes mobiles d'animation populaires, médiateurs urbaine et rurale (EMAPUR) pour l'encadrement des jeunes 02 fois l'an			3 000 000 x 2 = 6 000 000
	Campagne d'éducation civique et d'intégration nationale des clubs d'éducation civique dans la Commune 02 fois l'an			1 000 000 x 2 = 2 000 000

PLAN COMMUNAL DE DÉVELOPPEMENT DE LA COMMUNE DE MBANDJOCK

2.1.2	Organisation des séminaires de formation des jeunes dans le montage des projets pour la mise en place des AGR	5 000 000
	Suivi des jeunes financés par le Plan Triennal Spécial Jeunes	3 000 000
	<b>Sous-Total Activités 2.1</b>	<b>16 000 000</b>
2.2.1	Appui financier à la réalisation des AGR des jeunes par le MINJEC à travers le Fond National d'Insertion des Jeunes (FONIJ) et la mairie	100 000 000
2.2.2.	Mise en place d'un fond d'appui aux jeunes	50 000 000
	<b>Sous-Total Activités 2.2</b>	<b>150 000 000</b>
	<b>TOTAL GENERAL DU SECTEUR</b>	<b>320 000 000</b>

**SECTEUR : AFFAIRES SOCIALES**

**Problème : Difficultés d'épanouissement des personnes vulnérables**

<b>STRATÉGIE SECTORIELLE : Promouvoir la solidarité nationale et résorber les décalages les plus flagrants entre les femmes et les hommes dans les groupes sociaux afin de préserver la paix sociale</b>		<b>INDICATEURS OBJECTIVEMENT VÉRIFIABLES</b>	<b>SOURCES DE VÉRIFICATION</b>	<b>HYPOTHÈSES DE RÉALISATION</b>
<b>NIVEAUX</b>	<b>FORMULATIONS</b>			
<b>Objectif Global</b>	Favoriser l'intégration socio-économique des personnes vulnérables au sein de la commune	Taux d'implication des personnes vulnérables dans plusieurs domaines d'activités au sein de la commune	Rapports d'activités Commune, DD MINAS	Volonté politique et disponibilité des moyens
<b>Objectifs spécifiques</b>	1. Aménager des espaces sociaux d'échange et de dialogue	Nombre d'infrastructures d'accueil et des plates-formes d'échanges aménagées	Rapports d'activités Commune, DA MINAS	Bonne sensibilisation des jeunes
	2. Assurer la prise en charge des personnes vulnérables	Nombre de personnes vulnérables au sein de la commune auto-employées	Rapports d'activités Commune, DD MINAS	Implication de la Commune Implication des jeunes
<b>Résultats</b>	1.1. Des lieux de rencontre pour personnes vulnérables sont aménagés	Nombre de structures d'encadrement psycho Amélioration de l'offre des services sociaux de base	Rapports d'activités Commune, DD MINAS	MINJEC, Commune
	1.2. Les centres sociaux sont réhabilités	Centres sociaux de MBANDJOCK et MBANDJOCK 2 réhabilités	Rapports d'activités Commune, DD MINAS	Disponibilité des moyens financiers

PLAN COMMUNAL DE DÉVELOPPEMENT DE LA COMMUNE DE MBANDJOCK

	2.1. Les PSV sont mieux organisées	Nombre d'associations de PSV existantes	Rapports d'activités Commune, DD MINAS	Adhésion des PSV
	2.2. Les personnes vulnérables de la commune bénéficient d'un véritable accompagnement	Nombre personnes vulnérables bénéficiant des programmes de réinsertion Types d'appuis reçus	Commune DD MINAS	Disponibilité des moyens
<b>Activités</b>				<b>Coûts estimatifs</b>
1.1.1	Construction et équipement d'un centre social dans la Commune de Mbandjock			25 000 000
1.1.2	Construction et équipement d'un orphelinat municipal à MBANDJOCK			50 000 000
<b>Sous-Total Activités .1.1</b>				<b>75 000 000</b>
1.2.1	Réhabilitation du centre social de MBANDJOCK			5 000 000
1.2.2	Réhabilitation et équipement du centre de promotion de la femme et de la famille de MBANDJOCK			7 500 000
<b>Sous-Total Activités .1.2</b>				<b>12 500 000</b>
2.1.1	Accompagnement des PSV à la mise en place des associations au niveau de chaque groupement			PM
2.1.2	Mise en place des associations des PSV par type de vulnérabilité au niveau communal			PM
<b>Sous-Total Activités .2.1</b>				<b>PM</b>
2.2.1	Renforcement des capacités des personnes vulnérables dans l'auto emploi, la création des AGR.et le montage des projets ; 02 séances/ an			20 000 000
2.2.2	Organisation des campagnes de sensibilisation (03/an) sur les maladies handicapantes			20 000 000

PLAN COMMUNAL DE DÉVELOPPEMENT DE LA COMMUNE DE MBANDJOCK

2.2.3	Organisation des sports pour handicapés : 02 fois l'an	5 000 000
2.2.4	Création d'un fonds d'appui aux PSV dans la Commune	50 000 000
<b>Sous-Total Activités 2.2</b>		<b>95 000 000</b>
<b>TOTAL GENERAL DU SECTEUR</b>		<b>195 000 000</b>

**SECTEUR : PROMOTION DE LA FEMME ET DE LA FAMILLE**

**Problème : Difficultés d'émancipation de la femme et de la jeune fille**

<b>STRATÉGIE SECTORIELLE : Promouvoir l'épanouissement de la cellule familiale et la participation communautaire</b>		<b>INDICATEURS OBJECTIVEMENT VÉRIFIABLES</b>	<b>SOURCES DE VÉRIFICATION</b>	<b>HYPOTHÈSES DE RÉALISATION</b>
<b>NIVEAUX</b>	<b>FORMULATIONS</b>			
<b>Objectif Global</b>	Faciliter l'épanouissement de la femme et la famille dans la commune	Les femmes et la jeune sont représentées dans plusieurs domaines d'activités au sein de la commune	Rapports d'activités Commune, MINPROFF	Volonté politique été disponibilité des moyens
<b>Objectifs spécifiques</b>	1. Aménager des espaces sociaux d'échanges et de dialogue pour assurer la cohésion familiale	Nombre d'infrastructures d'accueil et de pates formes d'échanges aménagés	Rapports municipaux Rapports du centre de promotion de la femme et de la famille	Disponibilité des moyens Disponibilité des sites
	2. Assurer l'épanouissement socio-économiques des familles	Nombre de familles relevées économiquement Nombre de familles bénéficiant d'une sécurité sociale		
<b>Résultats</b>	1.1. Les espaces de rencontres sont aménagés	Un CPFF construit Le CPFF de MBANDJOCK réhabilité	Rapports d'activités Commune, MINPROFF	Disponibilité des moyens et des sites
	1.2. Des structures d'encadrement créées	Un centre de formation aux métiers de la femme est construit		
	2.1. Les femmes sont mieux organisées	Nombre d'associations de femmes mises en place	Rapports d'activités Commune, DA MINPROFF	Adhésion des femmes
	2.2. Les familles bénéficient d'un véritable	Nombre de femmes accompagnées	Rapports d'activités Commune, DA	Volonté politique Disponibilité des moyens et

PLAN COMMUNAL DE DÉVELOPPEMENT DE LA COMMUNE DE MBANDJOCK

	accompagnement	Nombre de familles épanouies	MINPROFF	adhésion des familles
<b>Activités</b>				<b>Coûts estimatifs</b>
1.1.1	Construction et équipement d'un CPFF à MBANDJOCK			100 000 000
1.1.2	Réhabilitation et équipement du CPFF de MBANDJOCK			7 500 000
	<b>Sous-Total Activités 1.1</b>			<b>107 500 000</b>
1.2.1	Etudes de faisabilité pour la construction d'un centre de métier pour les femmes et jeunes filles dans la localité de MBANDJOCK			3 000 000
1.2.2	Construction d'un centre de métier pour les femmes et jeunes filles dans la localité de SOSUCAM			50 000 000
	<b>Sous-Total Activités 1.2</b>			<b>53 000 000</b>
2.1.1	Création et légalisation d'au moins 01 association féminine par village			5 000 000
2.1.2	Mise en place d'une plateforme de rencontre de toutes les associations de promotion de la femme et de la famille au niveau communal			5 000 000
	<b>Sous-Total Activités 2.1</b>			<b>10 000 000</b>
2.2.1	Organisation 02 fois l'an des ateliers de formation des femmes dans la mise en place des AGR pendant 5 ans			20 000 000
2.2.2	Mise en place d'un fonds d'appui aux femmes et familles vulnérables			50 000 000
	<b>Sous-Total Activités 2.2</b>			<b>70 000 000</b>
<b>TOTAL GENERAL DU SECTEUR</b>				<b>240 500 000</b>

**SECTEUR : EMPLOI ET FORMATION PROFESSIONNELLE**

**PROBLÈME : Difficultés d'accès à un emploi décent et à une formation professionnelle**

<b>STRATÉGIE SECTORIELLE : Promouvoir des emplois décents durables accroître l'employabilité de la population active par une formation professionnelle adaptée</b>		<b>INDICATEURS OBJECTIVEMENT VÉRIFIABLES</b>	<b>SOURCES DE VÉRIFICATION</b>	<b>HYPOTHÈSES DE RÉALISATION</b>
<b>NIVEAUX</b>	<b>FORMULATIONS</b>			
<b>Objectif Global</b>	Promouvoir la création d'emploi et la formation professionnelle au sein de la commune	Taux de personnes formées et employées en hausse de 50%	Rapport DDEFOP	Volonté politique et disponibilité des moyens
<b>Objectifs spécifiques</b>	1-Améliorer l'offre en structures de formation professionnelle et d'encadrement des jeunes aux métiers dans la Commune	<ul style="list-style-type: none"> <li>‣ Nombre de filières de formation professionnelle disponible dans la Commune</li> </ul>	Rapport d'activité de la commune et de la DDEFOP	Disponibilité des moyens
	2-Promouvoir les emplois stables et décents dans la Commune	<ul style="list-style-type: none"> <li>‣ Nombre de personnes justifiant un emploi décent</li> </ul>	Liste des emplois créés	Implication de la Commune MINEFOP
<b>Résultats</b>	1.1-Des structures de formation et d'encadrement des jeunes aux métiers sont créées/construites, équipées et	<ul style="list-style-type: none"> <li>‣ Au moins 01 nouvelle structure de formation créée et construite</li> <li>‣ 3 nouvelles salles</li> </ul>	<ul style="list-style-type: none"> <li>‣ Rapports de la DDEFOP de l'OCEAN</li> </ul> Rapports municipaux	Implication de la Commune et du MINEFOP

PLAN COMMUNAL DE DÉVELOPPEMENT DE LA COMMUNE DE MBANDJOCK

	opérationnelles	de classes construites à la SAR/SM		
	1.2-Une meilleure formation des jeunes est assurée à la SAR/SM	<ul style="list-style-type: none"> <li>‣ Au moins 04 enseignants affectés</li> <li>‣ 2 ateliers équipés à la SAR/SM</li> </ul>		
	2.1-les chercheurs d'emplois sont informés sur les opportunités disponibles dans la Commune	<ul style="list-style-type: none"> <li>‣ Taux de réduction des sans emplois</li> <li>‣ Nombre de sans- emplois formés sur les thématiques en lien avec l'entreprenariat et le leadership</li> <li>‣ Nombre de programme localement actifs dans l'encadrement des sans emplois</li> </ul>		
	2.2-Les capacités entrepreneuriales des jeunes sont renforcées et la stratégie de recherche d'emploi est assurée	<ul style="list-style-type: none"> <li>‣ Nombre d'ateliers de renforcement des capacités tenus</li> <li>‣ Taux de chômage</li> </ul>	Rapport Commune	Implication de la Commune

PLAN COMMUNAL DE DÉVELOPPEMENT DE LA COMMUNE DE MBANDJOCK

<b>Activités</b>		<b>Coûts estimatifs</b>
1.1.1	Construction et équipement d'un centre métier dans la commune	90 000 000
	Réhabilitation de la SAR/SM	10 000 000
1.1.2	Construction et équipement de 03 salles de classe à la SAR/SM	26 000 000
1.1.3	Construction d'un point d'eau équipé de PMH à la SAR/SM	8 500 000
	Construction et équipement de 02 logements d'astreinte	15 000 000
<b>Sous-Total Activités 1.1</b>		<b>149 500 000</b>
1.2.1	Affectation de 04 enseignants (Maçonnerie, Français, menuiserie, ESF)	(Coûts administratifs)
1.2.2	Equipped de l'atelier de maçonnerie, Menuiserie, ESF, Electricité Bâtiment, et Mécanique auto de la SAR/SM en machines	40 000 000
1.2.3	Equipped de l'atelier IH de la SAR/SM en 10 machines à coudre	10 x 500 000 F CFA = 5 000 000
	Ajout des modules de formation en Agriculture/Elevage, Hôtellerie/Décoration/Restauration/Gastronomie	7 000 000
<b>Sous-Total Activités 1.2</b>		<b>52 000 000</b>
2.1.1	Élaboration d'un fichier de personnes sans emploi par village et par quartier	10 x 50 000 = 500 000
	Mise en œuvre du partenariat MINEFOP/NHPC concernant la construction et l'équipement d'un atelier de Menuiserie avec ligne électrique triphasée à la SAR/SM	PM
2.1.2	Accompagnement des jeunes dans la recherche des partenariats à travers les projets d'appui à l'insertion professionnelle des jeunes (PASEM, PAJER-U, PIASSI...)	05 x 500 000 = 2 500 000
<b>Sous-Total Activités 2.1</b>		<b>3 000 000</b>

PLAN COMMUNAL DE DÉVELOPPEMENT DE LA COMMUNE DE MBANDJOCK

2.2.1	Organisation d'un atelier de formation des jeunes sur l'entrepreneuriat chaque année pendant 05 ans	05 x 1 000 000 = 5 000 000 F CFA
2.2.2	Vulgarisation des procédures de placement des chercheurs d'emploi et de placement dans les centres de formation professionnelle	1 000 000
2.2.3	Financement de 02 microprojets de 01 million de FCFA par village dans la commune par an	2 000 000 x 10 = 20 000 000
<b>Sous-Total Activités 2</b>		<b>26 000 000</b>
<b>TOTAL GENERAL DU SECTEUR</b>		<b>230 500 000</b>

**SECTEUR : COMMUNICATION**

**PROBLÈME : Difficultés d'accès à l'information**

<b>STRATÉGIE SECTORIELLE : Développer les infrastructures de communication pour contribuer à la création d'un espace économique intégré et viable</b>		<b>INDICATEURS OBJECTIVEMENT VÉRIFIABLES</b>	<b>SOURCES DE VÉRIFICATION</b>	<b>HYPOTHÈSES DE RÉALISATION</b>
<b>NIVEAUX</b>	<b>FORMULATIONS</b>			
<b>Objectif Global</b>	Faciliter l'accès à l'information à tous les habitants	90% de la population a accès à l'information de bonne qualité	Rapport DDMINCOM	Volonté politique et disponibilité des moyens
<b>Objectifs spécifiques</b>	1-Améliorer la couverture de l'espace communal par les signaux de communication	<ul style="list-style-type: none"> <li>‣ Taux de couverture de la commune par les signaux de la communication</li> </ul>	<ul style="list-style-type: none"> <li>‣ Rapports de la DDCOM de La HAUTE SANAGA</li> <li>‣ Rapports des services municipaux</li> </ul>	Volonté politique Disponibilité des moyens financiers Disponibilité des sites
	2-Améliorer l'accès à l'information et à l'éducation de masse dans la Commune	<ul style="list-style-type: none"> <li>‣ Différents moyens de communication développés dans la Commune</li> </ul>		
<b>Résultats</b>	1.1-Les infrastructures d'accompagnement de l'activité de communication sont construites/améliorées (l'espace communal est couvert par les signaux de communication.)	<ul style="list-style-type: none"> <li>‣ Taux de couverture de l'espace communal par les signaux de communication</li> </ul>	PV de réception des travaux	Bonne collaboration avec le DD Communication
	1.2- L'encadrement des acteurs	<ul style="list-style-type: none"> <li>‣ Effectifs des acteurs</li> </ul>		

PLAN COMMUNAL DE DÉVELOPPEMENT DE LA COMMUNE DE MBANDJOCK

	du secteur est assuré ;	chargés de la communication dans la Commune	
	2.1-L'accès à l'information et à l'éducation de masse est amélioré dans la Commune (- Installation des points de vente des journaux facilité, -affichage de panneaux publicitaires réglementé et encouragé ;	<ul style="list-style-type: none"> <li>‣ Nombre de journaux de la Commune produits par an</li> <li>‣ Site web fonctionnel</li> <li>‣ Journal en ligne fonctionnel</li> </ul>	
	2.2-Mise en place d'une télévision et équipement de la radio communautaire ;	<ul style="list-style-type: none"> <li>‣ TV créée, construite et opérationnelle</li> <li>‣ Radio équipée</li> </ul>	
<b>Activités</b>			<b>Coûts estimatifs</b>
1.1.1	Améliorer la couverture du signal TV dans la commune par télévision satellitaire		10 000 000
	<b>Sous-Total Activités 1.1</b>		<b>10 000 000</b>
1.2.1	Recrutement d'un responsable de la communication à l'institution communale		Conf DIC
	<b>Sous-Total Activités 1.2</b>		<b>PM</b>
2.1.1	Création d'un journal mensuel de la Commune		12 000 000
2.1.2	Création des journaux communaux en ligne		5 000 000
2.1.3	Elaboration d'un dépliant pour la publicité de la Commune auprès des partenaires et les populations		1 000 000
2.1.4	Création et mise à jour régulière d'un site web communal		5 000 000

PLAN COMMUNAL DE DÉVELOPPEMENT DE LA COMMUNE DE MBANDJOCK

2.1.5	Animation d'un groupe WhatsApp et Facebook	2 000 000
	<b>Sous-Total Activités 2.1</b>	<b>25 000 000</b>
2.2.1	Équipement de la radio communautaire à grande portée construite dans la ville de MBANDJOCK	50 000 000
2.2.2	Création et équipement d'une télévision moyenne portée à MBANDJOCK	200 000 000
	<b>Sous-Total Activités 2.2</b>	<b>250 000 000</b>
	<b>TOTAL GENERAL DU SECTEUR</b>	<b>285 000 000</b>

**SECTEUR : RECHERCHE SCIENTIFIQUE ET INNOVATION**

**PROBLÈME : Faible promotion de la recherche scientifique et de l'innovation**

<b>STRATÉGIE SECTORIELLE : Améliorer la recherche dans le secteur de l'industrie et des services</b>		<b>INDICATEURS OBJECTIVEMENT VÉRIFIABLES</b>	<b>SOURCES DE VÉRIFICATION</b>	<b>HYPOTHÈSES DE RÉALISATION</b>
<b>NIVEAUX</b>	<b>FORMULATIONS</b>			
<b>Objectif Global</b>	Faciliter l'accès et accroître le niveau d'utilisation des résultats de la recherche	<ul style="list-style-type: none"> <li>› Niveau/taux d'intégration locale des innovations scientifiques et technologiques</li> </ul>		
<b>Objectifs spécifiques</b>	1-Vulgariser les résultats de la recherche	<ul style="list-style-type: none"> <li>› Taux de populations intégrant les innovations scientifiques et technologiques</li> <li>› Taux d'accroissement des rendements des activités locales</li> </ul>	<ul style="list-style-type: none"> <li>› Rapports du MINRESI</li> <li>› Rapports des services communaux</li> </ul>	Volonté politique Bonne collaboration du MINRESI Adhésion des populations
	2-Mener des recherches sur les mesures d'adaptation aux divers chocs subis par les populations	Nombre de personnes sensibilisées sur les avantages des produits et innovations développés par la recherche  <ul style="list-style-type: none"> <li>› Existence d'un accord de partenariat entre le</li> </ul>		

PLAN COMMUNAL DE DÉVELOPPEMENT DE LA COMMUNE DE MBANDJOCK

		Centre Régional de Recherche et d'Innovation du Sud et la Commune		
<b>Résultats</b>	1-1-Les populations sont régulièrement informées des résultats de la recherche	<ul style="list-style-type: none"> <li>› Des journées portes ouvertes sont organisées</li> <li>› Type de produits locaux</li> </ul>		
	1.2-Les interventions des services de la recherche sont facilitées dans la Commune	› Une plateforme d'échanges est mise en place pour une meilleure collaboration MINRESI/Commune		
	2.1-Les besoins en recherche des populations sont recensés et priorisés (ex : mesures d'adaptation aux changements climatiques dans les secteurs agriculture, TP... ;	› Un fichier des besoins de recherche au niveau local existe		
	2.2-La commune est dotée d'instruments de recherche	<p>Une pépinière municipale est créée</p> <p>Un laboratoire communal existe</p>		
<b>Activités</b>			<b>coûts estimatifs</b>	
1.1.1	Organisation des Journées portes ouvertes pour la vulgarisation des résultats de la			12 x 1 500 000 = 18 000 000

PLAN COMMUNAL DE DÉVELOPPEMENT DE LA COMMUNE DE MBANDJOCK

	recherche dans les villages et au centre urbain	
1.1.2	Elaboration d'un fichier du potentiel local en termes de produits naturels	PM
	Elaboration d'une convention de partenariat entre la Commune de Mbandjock et les différents services du MINRESI	20 000 000
	<b>Sous-Total Activités 1.1</b>	<b>38 000 000</b>
1.2.1	Mise en place d'une plateforme d'échange avec les responsables de la recherche scientifique pour une meilleure promotion des résultats de la recherche au niveau local	PM
1.2.2	Mise en place d'une plateforme d'échange entre les responsables du MINRESI et les médecins traditionnels locaux	PM
	<b>Sous-Total Activités 1.2</b>	<b>PM</b>
2.1.1	Formation des populations 02 fois l'an Sur des thématiques spécifiques : -multiplication des variétés, techniques de lutte contre l'érosion, -amélioration de la fertilité des sols, -analyses et conditionnement des produits agricoles et forestiers non ligneux)	40 000 000
2.1.2	Mise sur pied un fichier local des médecins traditionnels (naturopathe) Naturopathes	5 000 000
2.1.3.	Mise sur pied d'un répertoire de plantes médicinales et tradipraticiens.	5 000 000
	<b>Sous-Total Activités 2.1</b>	<b>50 000 000</b>
2.2.1	Création d'un sous- centre de recherche agronomique	20 000 000
2.2.2	Organisation des foires de recherche scientifique 01 fois/an	10 000 000
2.2.3	Organisation des campagnes de distribution des semences améliorées à haut	50 000 000

PLAN COMMUNAL DE DÉVELOPPEMENT DE LA COMMUNE DE MBANDJOCK

	rendement (pour 5 ans)	
<b>Sous-Total Activités 2.2</b>		<b>80 000 000</b>
<b>TOTAL GENERAL DU SECTEUR</b>		<b>168 000 000</b>

**SECTEUR : ARTS ET CULTURE**

**PROBLÈME : Difficultés à promouvoir la culture locale**

<b>STRATÉGIE SECTORIELLE : Permettre aux populations de satisfaire leurs besoins essentiels, de jouir de leurs droits fondamentaux et d'assurer leurs devoirs</b>		<b>INDICATEURS OBJECTIVEMENT VÉRIFIABLES</b>	<b>SOURCES DE VÉRIFICATION</b>	<b>HYPOTHÈSES DE RÉALISATION</b>
<b>NIVEAUX</b>	<b>FORMULATIONS</b>			
<b>Objectif Global</b>	Promouvoir les activités culturelles dans la commune			
<b>Objectifs spécifiques</b>	1. Promouvoir et valoriser le patrimoine culturel et artistique de la Commune	<ul style="list-style-type: none"> <li>‣ Niveau de promotion du patrimoine culturel et artistique</li> </ul>	<ul style="list-style-type: none"> <li>‣ Rapports des services municipaux</li> </ul>	Disponibilités des moyens et des sites
	2. Contribuer à la création de nouveaux espaces de valorisation et de vulgarisation du patrimoine culturel	<ul style="list-style-type: none"> <li>‣ Taux d'accès aux nouveaux espaces de valorisation et de vulgarisation du patrimoine culturel créés</li> </ul>		
<b>Résultats</b>	1.1. Des mécanismes sont mis en place pour la promotion de la culture	<ul style="list-style-type: none"> <li>‣ Existence d'un fichier du patrimoine et d'associations culturelles</li> <li>‣ Nombre d'évènements de promotion culturelle régulièrement organisés au niveau local</li> </ul>	Rapports MINAC/DDAC de La HAUTE SANAGA	Adhésion des populations Bonne collaboration des partenaires
	1.2. Des formations sur les	<ul style="list-style-type: none"> <li>‣ Nombre de formation</li> </ul>		

PLAN COMMUNAL DE DÉVELOPPEMENT DE LA COMMUNE DE MBANDJOCK

	de valorisation de la culture et des traditions	organisé	
	2.1 Des infrastructures de valorisation du patrimoine culturel sont construites et équipés	<ul style="list-style-type: none"> <li>▸ Au moins 11 foyers culturels construits</li> <li>▸ 01 bibliothèque municipale</li> </ul>	
	2.2. Des infrastructures de promotion du patrimoine artistique sont construites et équipés	<ul style="list-style-type: none"> <li>▸ 01 salle de spectacle municipale construite et équipée</li> <li>▸ 01 galerie d'art construite et équipé</li> </ul>	
<b>Activités</b>			<b>coûts estimatifs</b>
1.1.1	Identification/recensement du patrimoine culturel local et sensibilisation sur sa sauvegarde		5 x 1 500 000 = 7 500 000
1.1.2	Identification et encadrement des associations culturelles		5 x 1 500 000 = 7 500 000
1.1.3	Accompagnement des communes lors des différentes journées mondiales et nationales de la culture		5 000 000
1.1.4	Organisé des mini foires culturelles annuelles qui représentent les 04 aires culturelles du Cameroun		20 000 000
1.1.5	Mise en place d'un fond d'appui annuel à l'organisation des festivals culturels dans la Commune		75 000 000
<b>Sous-Total Activités 1.1</b>			<b>115 000 000</b>

PLAN COMMUNAL DE DÉVELOPPEMENT DE LA COMMUNE DE MBANDJOCK

1.2.1	Formation des acteurs communaux sur les techniques de valorisation et les débouchés de la culture et du patrimoine traditionnel	1 x 2 500 000 = 2 500 000
	<b>Sous-Total Activités 1.2</b>	<b>2 500 000</b>
2.1.1	Construction de 9 foyers culturels dans tous les villages	15 000 000 x 9 = 135 000 000
2.1.2	Construction et équipement d'une bibliothèque municipale	51 000 000
	<b>Sous-Total Activités 2.1</b>	<b>186 000 000</b>
2.2.1	Construction et équipement d'un palais multiculturel	300 000 000
	<b>Sous-Total Activités 2.2</b>	<b>300 000 000</b>
	<b>TOTAL GENERAL DU SECTEUR</b>	<b>603 500 000</b>

**SECTEUR : TRAVAIL ET SÉCURITÉ SOCIALE**

**PROBLÈME : Faible accès à la sécurité Amélioration de l'offre des services sociaux de base**

<b>STRATÉGIE SECTORIELLE : Prémunir les populations des maux, fléaux et risques sociaux et promouvoir la sécurité sociale</b>		<b>INDICATEURS OBJECTIVEMENT VÉRIFIABLES</b>	<b>SOURCES DE VÉRIFICATION</b>	<b>HYPOTHÈSES DE RÉALISATION</b>
<b>NIVEAUX</b>	<b>FORMULATIONS</b>			
<b>Objectif Global</b>	Faciliter l'accès à un travail décent et à une sécurité sociale pour tous les travailleurs salariés et indépendants de la Commune	<ul style="list-style-type: none"> <li>‣ Taux d'amélioration des conditions de travail (travail décent)</li> </ul>	<ul style="list-style-type: none"> <li>‣ Rapport des visites d'inspection du travail</li> <li>‣ Documents communaux</li> <li>‣ Rapports des services</li> <li>‣ Rapports de la CNPS</li> <li>‣ PV des réunions des OP</li> </ul>	<ul style="list-style-type: none"> <li>‣ Volonté politique</li> <li>‣ Disponibilité des moyens financiers</li> <li>‣ Adhésion des populations</li> <li>‣ Bonne collaboration avec la CNPS et le sectoriel</li> </ul>
<b>Objectifs spécifiques</b>	1-Promouvoir le respect des dispositions du code du travail et ses textes d'application par les acteurs impliqués dans la gestion des travailleurs de la Commune	<ul style="list-style-type: none"> <li>‣ Niveau de respect du code de travail par les entreprises locales et des textes conventionnels en vigueur</li> </ul>		
	2-Améliorer les conditions des travailleurs et faciliter leur accès à la sécurité sociale dans la Commune	<ul style="list-style-type: none"> <li>‣ Taux de travailleurs salariés et indépendants affiliés à la CNPS</li> <li>‣ Pourcentage de travailleurs ayant accès à la protection sociale</li> </ul>		
	1.1-Le fichier des corps de métiers de la Commune est	<ul style="list-style-type: none"> <li>‣ Liste des métiers de la</li> </ul>		

PLAN COMMUNAL DE DÉVELOPPEMENT DE LA COMMUNE DE MBANDJOCK

<b>Résultats</b>	dressé ;	Commune		
		<ul style="list-style-type: none"> <li>‣ Plan sectoriel emploi et métiers porteurs de la Commune</li> </ul>		
	1.2-Un mécanisme est mis en place pour informer les travailleurs/employeurs sur le code du travail et les avantages de la sécurité sociale ;	<ul style="list-style-type: none"> <li>‣ Un atelier de sensibilisation sur les lois relatives au travail est organisé</li> <li>‣ Nombre de corps de métiers et travailleurs indépendants sensibilisés sur l'importance de la sécurité sociale, les opportunités offertes par la CNPS et les conditions d'immatriculation des individus</li> </ul>		
	2.1-Les conditions de sécurité des travailleurs sont renforcées ;	<ul style="list-style-type: none"> <li>‣ Différentes sensibilisations faites pour la sécurité des travailleurs</li> </ul>		
	2.2-La sécurisation des emplois est renforcée et le travail des enfants banis	<ul style="list-style-type: none"> <li>‣ Nombre d'instruments juridiques vulgarisés au niveau local</li> <li>‣ Nombre de sensibilisations tenues contre le travail des enfants</li> </ul>		

PLAN COMMUNAL DE DÉVELOPPEMENT DE LA COMMUNE DE MBANDJOCK

<b>Activités</b>		<b>coûts estimatifs</b>
1.1.1	Elaboration d'un fichier des différents corps de métiers de la Commune	1 000 000
1.1.2	Elaboration d'un plan sectoriel sur les métiers porteurs et les opportunités d'emploi dans la Commune	7 000 000
	<b>Sous-Total Activités 1.1</b>	<b>8 000 000</b>
1.2.1	Organisation d'un atelier d'information et de sensibilisation des employeurs et travailleurs locaux sur le droit du travail	2 000 000
1.2.2	Organisation des journées portes ouvertes pour la sensibilisation des différents acteurs des corps de métiers locaux sur l'importance de la sécurité sociale, les opportunités offertes par la CNPS et les conditions d'immatriculation des individus	2 000 000
1.2.3	Accompagnement des populations à la mise en place dans les associations communautaires, des systèmes d'aide et d'entraide sociale.	40 x 100 000 = 4 000 000
	<b>Sous-Total Activités 1.2</b>	<b>8 000 000</b>
2.1.1	Organisation des ateliers de sensibilisation des populations sur le port des équipements de protection individuel (EPI)	2 000 000
2.1.2	Organisation des ateliers de sensibilisation des populations sur la manipulation, le conditionnement et le dosage des produits phytosanitaires	2 000 000
	<b>Sous-Total Activités 2.1</b>	<b>4 000 000</b>
2.2.1	Organisation des rencontres pour sensibilisation des travailleurs informels sur le volet contractuel du travail	2 000 000
2.2.2	Organisation des journées portes ouvertes pour la sensibilisation contre le travail des enfants au niveau local et adoption d'un système de répression des contrevenants	2 000 000
	<b>Sous-Total Activités 2.3</b>	<b>4 000 000</b>

PLAN COMMUNAL DE DÉVELOPPEMENT DE LA COMMUNE DE MBANDJOCK

<b>TOTAL GENERAL DU SECTEUR</b>	<b>24.000.000</b>
---------------------------------	-------------------

### 3.9.3. Cadres logiques des secteurs de la gouvernance

#### SECTEUR : ADMINISTRATION TERRITORIALE DÉCENTRALISATION ET MAINTIEN DE L'ORDRE

#### PROBLÈME : Difficulté d'accès aux services de l'Administration Territoriale et de maintien de l'ordre dans la Commune

Stratégie sectorielle : Réduire les écarts entre riches et les pauvres par l'amélioration de la distribution des retombés de la croissance économique		Indicateurs objectivement vérifiables	Sources de vérification	Hypothèses de réalisation
Niveaux	Formulations			
<b>Objectif Global</b>	Faciliter l'accès des populations aux services de l'administration territoriale et de maintien de l'ordre	<ul style="list-style-type: none"> <li>› Délais de traitement des dossiers</li> <li>› Distances à parcourir vers les services administratifs</li> <li>› Niveau de sécurité des populations</li> </ul>	<ul style="list-style-type: none"> <li>› Rapports du MINRESI</li> <li>› Rapports des services communaux</li> </ul>	Volonté politique Disponibilité des moyens financiers Disponibilité des sites Adhésion des populations Bonne collaboration administrative
<b>Objectifs spécifiques</b>	1-Améliorer les infrastructures et équipements dans les services déconcentrés de l'Etat de l'espace communal	› Taux de services administratifs justifiant d'infrastructures et d'équipements adéquats	› Rapports de la Sous-préfecture	
	2-Renforcer les capacités du personnel communal en matière de décentralisation	› Niveau et célérité de gestion des dossiers à l'institution communale		
	3-Améliorer l'efficacité du dispositif sécuritaire dans la Commune	› Nombre d'aménagements et de dispositions prises pour la sécurité des populations et des administrations	› Rapports du MINAT	

PLAN COMMUNAL DE DÉVELOPPEMENT DE LA COMMUNE DE MBANDJOCK

<b>Résultats (Axes stratégiques)</b>	1.1-De nouveaux services et infrastructures administratifs créés, construits et équipés dans la Commune ;	<ul style="list-style-type: none"> <li>‣ Au moins 01 centre d'état civil secondaire créé</li> <li>‣ 01 poste de police créé à SOSUCAM</li> </ul>		
	1,2-Les centres d'état civil sont mieux outillés pour un accès facile des populations au service administratif	<ul style="list-style-type: none"> <li>‣ Nombre et types d'équipements accordés aux services de l'état civil</li> <li>‣ Nombre de personnels recyclés au bureau d'état civil de la Mairie</li> </ul>		
	2.1-Les capacités du personnel communal en matière de décentralisation sont renforcées ;	<ul style="list-style-type: none"> <li>‣ 05 ateliers de renforcement des capacités du personnel communal dans le domaine de la décentralisation</li> </ul>		
	2.2-le fonctionnement des services administratifs est amélioré	<ul style="list-style-type: none"> <li>‣ Une plateforme de communication entre administrations existe</li> <li>‣ Taux d'enfants disposant d'un acte de naissance</li> <li>‣ Service de l'état civil est informatisé</li> </ul>		
	3.1-Le dispositif sécuritaire mis en place dans la Commune est amélioré ;	<ul style="list-style-type: none"> <li>‣ Comités de vigilance redynamisés</li> <li>‣ Niveau de collaboration entre les FMO et les Comités de vigilance (Une plateforme de collaboration)</li> </ul>		

PLAN COMMUNAL DE DÉVELOPPEMENT DE LA COMMUNE DE MBANDJOCK

	3.2-L'encadrement des comités de vigilance mis en place dans les communautés est assuré ;	<ul style="list-style-type: none"> <li>▸ Nombre et type d'équipements accordés aux Comités de vigilance</li> <li>▸ Nombre de séance de renforcement des capacités des comités de vigilance</li> </ul>	▸	-
	<b>Activités :</b>			<b>Coûts estimatifs (en FCFA)</b>
1.1.1	Création, construction et équipement d'un centre secondaire d'état-civil NIO BABOUTE			10 000 000
1.1.2	Création, construction et équipement d'un poste de police à SOSUCAM			10 000 000
	<b>Sous-Total Activités 1.1</b>			<b>20 000 000</b>
1.2.1	Equipement du bureau d'état civil de la CAK 1 avec 02 Classeurs pour l'archivage des documents			PM
1.2.2	Renforcement des capacités du personnel communal chargé de l'état civil dans l'archivage			PM
	<b>Sous-Total Activités 1.2</b>			PM
2.1.1	Organisation d'un atelier de renforcement des capacités du personnel communal sur la décentralisation par an pendant 05 ans			06 x 1 000 000=6 000 000
2.1.2	Mise en place d'une plate forme de collaboration entre les différents services administratifs			PM
	<b>Sous-Total Activités 2.1</b>			<b>6 000 000</b>
2.2.1	Mise en place d'une plateforme d'échanges entre les différentes administrations, pour la mise en œuvre du développement local			02 x 1 000 000 = 2 000 000
2.2.2	Informatisation des services de l'état civil et d'hygiène et salubrité communal			10 000 000
	<b>Sous-Total Activités 2.2</b>			<b>12 000 000</b>

PLAN COMMUNAL DE DÉVELOPPEMENT DE LA COMMUNE DE MBANDJOCK

3.1.1	Accompagnement des villages et quartiers dans la redynamisation des comités de vigilance et d'hygiène et de salubrité	21 x500 000 =10 500 000
3.1.2	Mise en place d'un système efficace de collaboration entre les FMO et les différents Comités de vigilance	PM
	<b>Sous-Total Activités 3.1</b>	<b>10 500 000</b>
3.2.1	Mise en place d'un fonds d'appui aux Comités de vigilance	50 000 000
3.2.2	Renforcement des capacités des membres des Comités de vigilance	PM
	<b>Sous-Total Activités 3.2</b>	<b>60 500 000</b>
	<b>Total du General</b>	<b>98 500 000</b>

**SECTEUR : INSTITUTION COMMUNALE**

**PROBLÈME : difficultés de fonctionnement de l'institution communale**

<b>Stratégie sectorielle : Réduire les écarts entre les riches et les pauvres par l'amélioration de la distribution des retombées de la croissance économique</b>		<b>Indicateurs objectivement vérifiables</b>	<b>Sources de vérification</b>	<b>Hypothèses de réalisation</b>
<b>Niveaux</b>	<b>Formulations</b>			
<b>Objectif Global</b>	Améliorer la capacité d'intervention technique et financière de l'institution communale	<ul style="list-style-type: none"> <li>‣ Nombre d'initiatives prises pour améliorer la capacité d'intervention technique et financière de la Commune</li> </ul>	<ul style="list-style-type: none"> <li>‣ Rapports des services communaux</li> <li>‣ Perception des usagers et partenaires</li> <li>‣ Rapport du comité de suivi</li> </ul>	<ul style="list-style-type: none"> <li>- Haut niveau d'engagement du personnel et de l'exécutif communal</li> </ul>
<b>Objectifs spécifiques</b>	1- Améliorer la gestion et la performance des ressources humaines de la Commune	<ul style="list-style-type: none"> <li>‣ Existence d'un organigramme formel</li> <li>‣ Niveau de mise en œuvre de l'organigramme</li> <li>‣ Nombre de services communaux intégré dans l'organigramme communal</li> <li>‣ Taux de personnels justifiant d'un job description</li> <li>‣ Fréquence des réunions de coordination</li> </ul>	<ul style="list-style-type: none"> <li>‣ Délibérations</li> <li>‣ Appels à candidature</li> <li>‣ Contrats de travail des nouvelles recrues</li> <li>‣ Rapports des services communaux</li> <li>‣ Rapport de coordination</li> </ul>	<ul style="list-style-type: none"> <li>Engagement de l'exécutif</li> <li>Disponibilité des moyens financiers</li> <li>Disponibilité d'un personnel communal qualifié</li> </ul>
	2- Améliorer la gestion financière de la Commune	<ul style="list-style-type: none"> <li>‣ Niveau/taux de réalisation des budgets</li> <li>‣ Niveau/taux d'exécution des budgets</li> <li>‣ Taux d'accroissement du nombre de contribuables</li> <li>‣ Taux d'accroissement des recettes communales</li> <li>‣ Niveau de la dette communale</li> </ul>	<ul style="list-style-type: none"> <li>‣ Rapports des services communaux</li> <li>‣ Comptes administratifs</li> <li>‣ Fichier des contribuables</li> <li>‣ Rapports des services communaux</li> </ul>	<ul style="list-style-type: none"> <li>- Bonne sécurisation des fonds</li> <li>- Respect des lignes budgétaires</li> <li>- Capitalisation d'autres poches de recettes</li> <li>- Adhésion des contribuables</li> </ul>

PLAN COMMUNAL DE DÉVELOPPEMENT DE LA COMMUNE DE MBANDJOCK

	3- Améliorer la gestion des ressources patrimoniales de la Commune	<ul style="list-style-type: none"> <li>‣ Fichier du patrimoine actualisé</li> <li>‣ Taux de patrimoine faisant l'objet d'une gestion règlementée</li> </ul>	<ul style="list-style-type: none"> <li>‣ Rapports des services communaux</li> <li>‣ Fichier du patrimoine</li> <li>‣ ProAdp</li> </ul>	<ul style="list-style-type: none"> <li>- Disponibilité du personnel dédié</li> <li>- Bonne sécurisation du patrimoine</li> </ul>
	4- Améliorer la gestion des relations de la Commune	<ul style="list-style-type: none"> <li>‣ Augmenter le nombre de partenaires de la Commune de 04 à au moins 10</li> <li>‣ Taux de réalisation impliquant les partenaires</li> </ul>	<ul style="list-style-type: none"> <li>‣ Conventions/Accords signés</li> <li>‣ Rapports des services de la coopération</li> <li>‣ Rapports de mise en œuvre des projets conjoints</li> </ul>	<ul style="list-style-type: none"> <li>- Disponibilité d'un personnel dédié</li> </ul>
<b>Résultats (Axes stratégiques)</b>	1.1- Les textes régissant le fonctionnement des services communaux sont appliqués	<ul style="list-style-type: none"> <li>‣ Un organigramme communal élaboré suivant l'organigramme type proposé par le MINATD</li> <li>‣ Fonctionnement des services suivant l'organigramme communal</li> </ul>	<ul style="list-style-type: none"> <li>‣ Délibérations municipales validant l'organigramme</li> <li>‣ Délibérations portant redéploiement du personnel suivant l'organigramme</li> <li>‣ Rapports des services communaux</li> </ul>	<ul style="list-style-type: none"> <li>Disponibilité des conseillers municipaux</li> <li>Disponibilité du personnel qualifié</li> <li>Disponibilité de l'exécutif et des moyens financiers</li> </ul>
	1.2- La coordination des services communaux est assurée	<ul style="list-style-type: none"> <li>‣ Un fichier du personnel élaboré</li> <li>‣ Existence de profils de poste pour le personnel</li> <li>‣ Organisation régulière des réunions de coordination</li> </ul>	<ul style="list-style-type: none"> <li>‣ Rapports des services communaux</li> <li>‣ Rapport des réunions de coordination</li> </ul>	<ul style="list-style-type: none"> <li>Disponibilité du Maire et du SG</li> </ul>
	1.3- L'efficacité du personnel est assurée	<ul style="list-style-type: none"> <li>‣ 01 commission d'évaluation semestrielle du personnel opérationnelle</li> <li>‣ Au moins deux sessions annuelles de renforcement des capacités du personnel sont organisées</li> </ul>	<ul style="list-style-type: none"> <li>‣ Rapports d'évaluation</li> <li>‣ Rapports des services communaux</li> <li>‣ Rapports des sessions de formation</li> </ul>	<ul style="list-style-type: none"> <li>Disponibilité du Maire et du SG</li> <li>Disponibilité des moyens financiers</li> </ul>

PLAN COMMUNAL DE DÉVELOPPEMENT DE LA COMMUNE DE MBANDJOCK

	1.4- L'efficacité du conseil municipal est renforcée	<ul style="list-style-type: none"> <li>‣ Un fichier d'identité détaillé des conseillers municipaux élaboré</li> <li>‣ Un plan de renforcement des capacités des conseillers est mis sur pieds</li> <li>‣ Plan de renforcement des capacités des commissions techniques élaboré et opérationnel</li> </ul>	<ul style="list-style-type: none"> <li>‣ Rapports des services communaux</li> <li>‣ Rapports des commissions techniques</li> <li>‣ Rapports des sessions de formation</li> </ul>	Disponibilité des conseillers municipaux
	2.1- Les textes régissant la fiscalité communale sont appliqués	<ul style="list-style-type: none"> <li>‣ Renforcement des capacités du personnel en charge de la fiscalité communale</li> <li>‣ Fichier des contribuables actualisé chaque année</li> <li>‣ Existence d'une plateforme d'échange avec les contribuables</li> <li>‣ Augmentation du taux de mobilisation des recettes propres</li> </ul>	<ul style="list-style-type: none"> <li>‣ Rapports des sessions de formation</li> <li>‣ Rapports des services communaux</li> <li>‣ Fichier des contribuables</li> <li>‣ Comptes administratifs</li> </ul>	Bonne gouvernance
	2.2- Le mécanisme d'élaboration et de mise en œuvre du budget communal est maîtrisé	<ul style="list-style-type: none"> <li>‣ Renforcement des capacités des acteurs impliqués dans l'élaboration et à la mise en œuvre du budget</li> </ul>	<ul style="list-style-type: none"> <li>‣ Budget</li> </ul>	Bonne gouvernance
	2.3- Le mécanisme d'amélioration et de sécurisation des recettes de la Commune est mis en place et fonctionne	<ul style="list-style-type: none"> <li>‣ Augmentation des recettes propres de la Commune</li> </ul>	<ul style="list-style-type: none"> <li>‣ Fichier des contribuables</li> <li>‣ Rapports des services communaux</li> <li>‣ Comptes administratifs</li> <li>‣ Documents comptables</li> </ul>	Bonne gouvernance
	2.4- La dette communale est résorbée	<ul style="list-style-type: none"> <li>‣ Un plan d'amortissement de la dette communale est mis en place</li> <li>‣ Montant de la dette remboursée</li> </ul>	<ul style="list-style-type: none"> <li>‣ Comptes administratifs</li> <li>‣ Reçus de versements</li> </ul>	Bonne gouvernance

PLAN COMMUNAL DE DÉVELOPPEMENT DE LA COMMUNE DE MBANDJOCK

	3.1-La gestion du patrimoine est maîtrisée et gérée efficacement	<ul style="list-style-type: none"> <li>‣ Présence d'un responsable fixe chargé du patrimoine</li> <li>‣ Maîtrise des biens communaux par l'exécutif</li> <li>‣ Existence d'un inventaire actualisé du patrimoine communal</li> <li>‣ Existence d'un manuel de gestion du patrimoine communal</li> </ul>	<ul style="list-style-type: none"> <li>‣ Rapports des services communaux</li> <li>‣ Fichier du patrimoine</li> <li>‣ ProAdp</li> </ul>	Disponibilité du personnel dédié Bonne sécurisation du patrimoine
	3.2-Le patrimoine communal est développé et sécurisé	<ul style="list-style-type: none"> <li>‣ Nombre et typologie du patrimoine acquis chaque année</li> <li>‣ Nombre et typologie du patrimoine sécurisé</li> </ul>	<ul style="list-style-type: none"> <li>‣ Sommier actualisé du patrimoine</li> <li>‣ Titres de propriété</li> </ul>	
	4.1- les rapports avec la CUK sont améliorés	<ul style="list-style-type: none"> <li>‣ Niveau de compréhension et de gestion des compétences territoriales</li> </ul>	<ul style="list-style-type: none"> <li>‣ Rapports des commissions techniques</li> </ul>	Disponibilité des conseillers municipaux participant au conseil de la communauté urbaine
	4.2- La Commune développe et améliore des relations avec plus de partenaires	<ul style="list-style-type: none"> <li>‣ Un responsable de la coopération existe</li> <li>‣ Nombre et qualité des partenaires de la Commune</li> </ul>	<ul style="list-style-type: none"> <li>‣ Rapports des services communaux</li> </ul>	Disponibilité d'un personnel dédié
	4.3-Plus d'activités réalisées par la Commune découlent du partenariat et des relations	<ul style="list-style-type: none"> <li>‣ Nombre et type de projets réalisés par la Commune et ses partenaires</li> </ul>	<ul style="list-style-type: none"> <li>‣ Rapports des services communaux</li> <li>‣ Conventions signées</li> </ul>	Bonne gestion des partenariats
	4.4- La communication est améliorée au niveau de la Commune	<ul style="list-style-type: none"> <li>‣ Un système de communication est mis sur pieds</li> </ul>	<ul style="list-style-type: none"> <li>‣ Rapports des services communaux</li> </ul>	Disponibilité d'un personnel dédié
<b>Activités :</b>				<b>Coûts estimatifs (en F CFA)</b>
1.1.1	Elaboration d'un organigramme type communal			Coûts administratifs
1.1.2	Délibération du nouvel organigramme y compris adoption des profils			PM

PLAN COMMUNAL DE DÉVELOPPEMENT DE LA COMMUNE DE MBANDJOCK

	<b>Sous-Total Activités 1.1</b>	<b>PM</b>
1.2.1	Actualisation du fichier du personnel	Coûts administratifs
1.2.2.	Elaboration et affichage d'un règlement intérieur	Coûts administratifs)
1.2.3	Elaboration d'un calendrier des réunions de coordination	Coûts administratifs
	<b>Sous-Total Activités 1.2</b>	Coûts administratifs
1.3.1	Recrutement de personnes qualifiées conformément aux postes de l'organigramme	Coûts administratifs
1.3.2	Mise en place d'une commission d'évaluation semestrielle du personnel	Coûts administratifs
1.3.3	Organisation d'au moins deux sessions annuelles de renforcement des capacités du personnel	Coûts administratifs
	<b>Sous-Total Activités 1.3</b>	Coûts administratifs
1.4.1	Elaboration d'un état détaillé des différents conseillers municipaux	Coûts administratifs
1.4.2	Elaboration d'un plan de renforcement des capacités des conseillers municipaux quant à leur rôle dans le fonctionnement de l'institution communale	Coûts administratifs
1.4.2	Redynamisation des commissions techniques du conseil municipal par la mise en place d'un plan de renforcement de leurs capacités	Coûts administratifs
	<b>Sous-Total Activités 1.4</b>	Coûts administratifs
2.1.1	Organisation d'un atelier de renforcement des capacités du personnel sur la fiscalité communale	PM
2.1.2	Mise en place d'une plateforme d'échange entre la Mairie et les populations locales (contribuables)	Coûts administratifs
	<b>Sous-Total Activités 2.1</b>	<b>PM</b>
2.2.1	Organisation d'un atelier de renforcement des capacités des membres de l'exécutif, du Secrétaire Général, du Receveur Municipal et des Chefs de services sur l'élaboration et la gestion des budgets municipaux	1 x500 000= 500 000
2.2.2	Organisation d'un atelier de renforcement des capacités des conseillers municipaux sur les techniques d'évaluation d'un budget et d'un compte administratif	1 x 500 000 = 500 000
	<b>Sous-Total Activités 2.2</b>	<b>1 000 000</b>
2.3.1	Elaboration et actualisation régulière du fichier des contribuables de la Commune	Coûts administratifs
2.3.2	Identification des différentes sources de recettes non valorisées et mise en œuvre des projets économiques	Coûts administratifs
2.3.3	Elaboration d'une stratégie fiable pour l'optimisation des recettes communales (contrôle de la collecte des taxes, sécurisation des fonds	PM
	<b>Sous-Total Activités 2.3</b>	<b>PM</b>

PLAN COMMUNAL DE DÉVELOPPEMENT DE LA COMMUNE DE MBANDJOCK

2.4.1	Elaboration d'un plan d'amortissement de la dette communale	Coûts administratifs
	<b>Sous-Total Activités 2.4</b>	Coûts administratifs
3.1.1	Organisation d'un atelier de renforcement des capacités de l'exécutif et du personnel communal sur les biens communaux	1 x 250 000 = 250 000
3.1.2	Elaboration et actualisation régulière du sommier du patrimoine communal	1 x 500 000 = 500 000
3.1.3	Elaboration et mise en œuvre d'un plan de gestion pour chaque patrimoine communal par typologie	1 x 500 000 = 500 000
	<b>Sous-Total Activités 3.1</b>	<b>1 250 000</b>
3.2.1	Achat Du matériel roulant : Camion Benne, niveleuse, Bulldozer, Bétonneuse Dameuse, Pick-up	320 000 000
3.2.2	Achat d'une moto AG	1 000 000
3.2.3	Achat de 02 ordinateurs complets de bureau	3 000 000
3.2.4	Achat de 02 classeurs : 01 pour l'état civil et 01 pour le courrier	300 000
3.2.5	Elaboration d'un plan d'appropriation et de sécurisation des biens communaux	1 x 250 000 = 250 000
	<b>Sous-Total Activités 3.2</b>	<b>324 550 000</b>
4.1.1	Plaidoyer auprès du MINDDEVEL pour la mise sur pieds au niveau local une instance de contrôle des rapports commune et communauté urbaine pour assurer la justice dans la gestion des compétences territoriales	100 000
4.1.2	Organisation d'un atelier de renforcement des capacités de l'exécutif et même du personnel communal sur le domaine de compétence par rapport à la communauté urbaine	500 000
	<b>Sous-Total Activités 4.1</b>	<b>600 000</b>
4.2.1	Recrutement d'un cadre qualifié chargé de la coopération décentralisée	1 x 500 000 = 500 000
4.2.2	Elaboration d'un plan de prospection des organisations internes et externes susceptibles d'accompagner la Commune dans le processus de développement local	1 x 500 000 = 500 000
	<b>Sous-Total Activités 4.2</b>	<b>1 000 000</b>
4.3.1	Mise en place d'une plateforme périodique d'échanges Commune/Partenaires sur la promotion des potentialités de la Commune	Coûts administratifs
4.3.2	Elaboration et actualisation régulière d'un inventaire des acquis de la Commune dans son réseau de partenariat	Coûts administratifs
	<b>Sous-Total Activités 4.3</b>	Coûts administratifs
4.4.1	Mise en place d'un plan de communication pour la promotion des activités communales	1 000 000

PLAN COMMUNAL DE DÉVELOPPEMENT DE LA COMMUNE DE MBANDJOCK

4.4.2	Mise en réseau des services municipaux et connexion internet	3 000 000
	<b>Sous-Total Activités 4.4</b>	<b>4 000 000</b>
	<b>Total Général</b>	<b>328 400 000</b>

**4.16.1. Projets prioritaires des villages et quartiers**
**Tableau 28 : Synthèse des 15 microprojets prioritaires par village**

Villages	Natures projets	Rang	Libellés projets	Coûts estimatifs (en FCFA)	Ordre de financement
NDOKOA	Projets Sociaux	1 <sup>er</sup>	Construction d'un forage équipé d'une PMH à Ekombitie	8 500 000	2
		2 <sup>ème</sup>	Construction d'un forage équipé d'une PMH à Ndokoa	8 500 000	5
		3 <sup>ème</sup>	Construction et équipement d'un CSI à Ndokoa	50 000 000	6
		4 <sup>ème</sup>	Construction et équipement de six (06) salles de classe à l'école Publique Bilingue de Ndokoa	51 000 000	10
		5 <sup>è</sup>	Construction de 6 logements d'astreinte à l'école Publique Bilingue de Ndokoa	45 000 000	11
		6 <sup>è</sup>	Plaidoyer en vue de la création et de la construction d'une école maternelle bilingue à Ndokoa	40 000 000	
	<b>Total projets sociaux</b>			<b>203 000 000</b>	
	Projets Economiques	1 <sup>er</sup>	Extension du réseau électrique ENEO BT à partir d'Ekombitié à Ndokoa sur 3 km	20 000 000	1
		2 <sup>ème</sup>	Ouverture de la piste agricole de Ndokoa à Nibangu sur 5 km	5 000 000	8
		3 <sup>ème</sup>	Ouverture de la piste agricole de Ekombitié au bord de la Sanaga sur 7 km	7 000 000	4
		4 <sup>ème</sup>	Construction équipement d'un hangar de Marché périodique avec Magasin de stockage et point d'eau	50 000 000	9
	<b>Total projets économiques</b>			<b>115 000 000</b>	
	Projets Ecologiques	1 <sup>er</sup>	Mise en place d'une pépinière communautaire de 1000 plants d'arbres fruitiers au comité de développement de Ndokoa	6 000 000	3
		2 <sup>ème</sup>	Construction des toilettes publiques à Ndokoa petit marché	3 500 000	13
	<b>Total projets écologiques</b>			<b>9 500 000</b>	
Projets d'Appui à la jeunesse	1 <sup>er</sup>	Construction d'un télécentre communautaire polyvalent à Ndokoa	30 000 000	14	
	2 <sup>ème</sup>	Construction et équipement d'une Ferme de production de 3000 poulets de chair au comité de	10 000 000	12	

PLAN COMMUNAL DE DÉVELOPPEMENT DE LA COMMUNE DE MBANDJOCK

		développement de Ndokoa		
<b>Total appui à la jeunesse</b>			<b>40 000 000</b>	
Projet Sportif	1 <sup>er</sup>	Construction et équipement d'un mini complexe sportif (volleyball, Basketball, handball, tennis)	15 000 000	7
<b>Total projet sportif</b>			<b>15 000000</b>	
Projet Culturel	1 <sup>er</sup>	Construction et équipement d'un musée à la chefferie de Ndokoa	10 000 000	15
<b>Total projet culturel</b>			<b>10 000 000</b>	
<b>TOTAL NDOKOA</b>			<b>392 500 000</b>	

Villages	Natures projets	Rang	Libellés projets	Coûts estimatifs (en FCFA)	Ordre de financement	
NDO	Projets Sociaux	1 <sup>er</sup>	Construction d'une adduction d'eau potable au bloc Chefferie	20 000 000	5	
		2 <sup>ème</sup>	Construction d'un forage équipé d'une PMH au CSI de Nyassi	8 500 000	2	
		3 <sup>ème</sup>	Réhabilitation des 2 forages équipés d'une PMH à Ndo	6 000 000	3	
		4 <sup>ème</sup>	Réhabilitation et équipement du Centre de santé intégré de Nyassi	20 000 000	10	
		5 <sup>ème</sup>	Construction et équipement d'un Centre d'état civil secondaire	8 500 000	4	
				Dotation d'une moto AG au Chef de Centre d'état civil secondaire		
				Affectation du personnel (01 AS ; 01 ATMS)		
	<b>Total projets sociaux</b>			<b>54 000 000</b>		
	Projets Economiques	1 <sup>er</sup>	Construction d'une centrale solaire	120 000 000	1	
		2 <sup>ème</sup>	Construction d'un hangar de marché périodique	50 000 000	13	
		3 <sup>ème</sup>	Construction d'un magasin de stockage	25 000 000	8	
		4 <sup>ème</sup>	Réhabilitation de la piste agricole de Figui sur 10 km	10 000 000	13	
		5 <sup>ème</sup>	Réhabilitation de la piste agricole d'Esson sur 10 km	10 000 000		
	<b>Total projets économiques</b>			<b>115 000 000</b>		
	Projets Ecologiques	1 <sup>er</sup>	Aménagement du site touristique de la chaîne de montagne KOKTO-KADANG-FIGUI	5 000 000	14	
		2 <sup>ème</sup>	Aménagement d'un espace vert	10 000 000	15	
	<b>Total projets écologiques</b>			<b>7 000 000</b>		
	Projets d'Appui à la jeunesse	1 <sup>er</sup>	Mise en place d'une Pépinière communautaire de 5000 plants d'arbres fruitier à l'Association des jeunes de NDO	1 000 000	4	

PLAN COMMUNAL DE DÉVELOPPEMENT DE LA COMMUNE DE MBANDJOCK

	2 <sup>ème</sup>	Formation des jeunes en techniques culturelles et élevage	1 000 000	11
<b>Total appui à la jeunesse</b>			<b>2 000 000</b>	
Projet Sportif	1 <sup>er</sup>	Aménagement d'une aire de jeu de football à Ndo	1 000 000	7
<b>Total projet sportif</b>			<b>1 000 000</b>	
Projet Culturel	1 <sup>er</sup>	Construction et équipement Centre culturel pour la promotion de la culture EHAN	5 000 000	12
<b>Total projet culturel</b>			<b>5 000 000</b>	
<b>TOTAL NDO</b>			<b>102 000 000</b>	

Village	Natures projets	Rang	Libellés projets	Coûts estimatifs (en FCFA)	Ordre de financement	
MEKOMBA	Projets Sociaux	1 <sup>er</sup>	Construction d'un forage à Mekomba centre	30 000 000	3	
		2 <sup>ème</sup>	Installation d'une antenne relais de téléphonie mobile à Mekomba	20 000 000	1	
		3 <sup>ème</sup>	Construction et équipement d'un centre de santé intégré à MEKOMBA	17 000 000	5	
		4 <sup>ème</sup>	Construction d'un forage équipé d'une PMH à Ngoulezamba	5 500 000	4	
		5 <sup>ème</sup>	Construction d'un bloc de deux salles de classe à l'Ecole publique de MEKOMBA	20 000 000	7	
		6 <sup>ème</sup>	Création et construction de l'Ecole Maternelle de Mekomba	35 000 000		
	<b>Total projets sociaux</b>				<b>92 500 000</b>	
	Projets Economiques	1 <sup>er</sup>	Construction d'une centrale Solaire	120 000 000	2	
		2 <sup>ème</sup>	Construction d'un Hangar de marché périodique à Mekomba Centre	10 000 000	6	
		3 <sup>ème</sup>	Ouverture de la piste agricole de Mekomba centre à Mendouga sur 8 KM	5 000 000	8	
		4 <sup>ème</sup>	Construction d'un magasin de stockage	6 000 000	14	
	<b>Total projets économiques</b>				<b>36 000 000</b>	
	Projets Ecologiques	1 <sup>er</sup>	Construction et équipement d'une pépinière de 5000 plants de Moabi et Eben à Mekomba	3000000	13	
		2 <sup>ème</sup>	Création d'une forêt communautaire	2000000	12	
	<b>Total projets écologiques</b>				<b>5000000</b>	
	Projets d'Appui à la jeunesse	1 <sup>er</sup>	Entretien de la piste Mekomba-Nyassi sur 25km	25 000 000	9	
		2 <sup>ème</sup>	Construction d'un centre de formation agropastoral à Mekomba	30 000 000	15	
	<b>Total appui à la jeunesse</b>				<b>4000000</b>	

PLAN COMMUNAL DE DÉVELOPPEMENT DE LA COMMUNE DE MBANDJOCK

Village	Natures projets	Rang	Libellés projets	Coûts estimatifs (en FCFA)	Ordre de financement
	Projet Sportif	1 <sup>er</sup>	Aménagement d'une aire de jeux à Mekomba centre	1000000	10
<b>Total projet sportif</b>				<b>1000000</b>	
	Projet Culturel	1 <sup>er</sup>	Construction et équipement d'un foyer culturel de 200 places à Mekomba Centre	15 000 000	11
<b>Total projet culturel</b>				<b>15 000 000</b>	
<b>TOTAL MEKOMBA</b>				<b>143 500 000</b>	

Village	Natures projets	Rang	Libellés projets	Coûts estimatifs (en FCFA)	Ordre de financement	
METSENG	Projets Sociaux	1 <sup>er</sup>	Création et construction de l'école primaire de Metseng	79 500 000	5	
		2 <sup>ème</sup>	Construction d'un forage équipé d'une PMH à ONDONDO 2	8 500 000	2	
		3 <sup>ème</sup>	Construction d'un forage équipé d'une PMH à NKOL OVENG	8 500 000	3	
		4 <sup>ème</sup>	Création et construction de l'Ecole Maternelle de Metseng	35 000 000	10	
		5 <sup>è</sup>	Construction d'un forage équipé d'une PMH à BITEMA	8 500 000	4	
	<b>Total projets sociaux</b>				<b>62 500 000</b>	
	Projets Economiques	1 <sup>er</sup>	Construction d'une centrale solaire à METSENG	120 000 000	1	
		2 <sup>ème</sup>	Construction d'un hangar de marché périodique	5 000 000	13	
		3 <sup>ème</sup>	Construction d'un magasin de stockage	5 000 000	8	
		4 <sup>ème</sup>	Construction et équipement d'une Ferme communautaire de production de 5000 poulets de chair à l'Association Messé Yam	15 000 000	13	
	<b>Total projets économiques</b>				<b>36 000 000</b>	
	Projets Ecologiques	1 <sup>er</sup>	Aménagement du site touristique de la chaine de montagne KOKTO-KADANG-FIGUI	30 000 000	14	
		2 <sup>ème</sup>	Acquisition des essences	7 000 000	15	

PLAN COMMUNAL DE DÉVELOPPEMENT DE LA COMMUNE DE MBANDJOCK

Village	Natures projets	Rang	Libellés projets	Coûts estimatifs (en FCFA)	Ordre de financement
			forestières pour la mise en place des brise-vents contre les débris de produits		
<b>Total projets écologiques</b>				<b>5 000 000</b>	
	Projets d'Appui à la jeunesse	1 <sup>er</sup>	Mise en place d'une Pépinière communautaire de 5000 plants de palmier à huile au GIC	12 500 000	4
		2 <sup>ème</sup>	Construction et équipement d'un Centre de formation agro-pastorale à METSENG	25 000 000	11
<b>Total appui à la jeunesse</b>				<b>37 500000</b>	
	Projet Sportif	1 <sup>er</sup>	Aménagement d'une aire de jeu de football à METSENG	1 000 000	7
<b>Total projet sportif</b>				<b>1 000 000</b>	
	Projet Culturel	1 <sup>er</sup>	Construction et équipement d'un foyer culturel de 200 places à METSENG	15 000 000	12
<b>Total projet culturel</b>				<b>15 000 000</b>	
<b>TOTAL METSENG</b>				<b>145 500 000</b>	

Quartier	Natures projets	Rang	Libellés projets	Coûts estimatifs (en FCFA)	Ordre de financement	
BIBOTO	Projets Sociaux	1 <sup>er</sup>	Construction d'un centre de santé intégré à Biboto	25 000 000	2	
		2 <sup>ème</sup>	Construction d'un forage équipé d'une PMH à la Chefferie Biboto	8 500 000	5	
		3 <sup>ème</sup>	Construction d'un forage équipé d'une PMH à AKONO ASSI	8 500 000	6	
		4 <sup>ème</sup>	Réfection de six (06) salles de classe à l'école Publique de Biboto	17 000 000	10	
		5 <sup>è</sup>	Construction des logements d'astreinte à l'école Publique de Biboto	20 000 000	11	
	<b>Total projets sociaux</b>				<b>79 000 000</b>	
	Projets Economiques	1 <sup>er</sup>	Construction d'une mini centrale solaire à Biboto	120 000 000	1	
		2 <sup>ème</sup>	Construction et équipement d'une pépinière de 5 000 plants de cacao	5 000 000	8	
		3 <sup>ème</sup>	Construction d'un étang piscicole de 2000 m <sup>2</sup> à Biboto	5 000 000	4	
		4 <sup>ème</sup>	Construction et équipement d'une Ferme de production de 3000 poulets de chair	6 000 000	9	
	<b>Total projets économiques</b>				<b>136 000 000</b>	
	Projets Ecologiques	1 <sup>er</sup>	Aménagement de la Chute d'ASSOK KOMBO de Biboto	30 000 000	3	
		2 <sup>ème</sup>	Mise en place d'une forêt communautaire à Biboto	20 000 000	13	
	<b>Total projets écologiques</b>				<b>50 000 000</b>	
	Projets d'Appui à la jeunesse	1 <sup>er</sup>	Construction d'un foyer de Jeune à Biboto	15 000 000	14	
		2 <sup>ème</sup>	Construction et équipement d'un Centre de formation agro-pastorale à Biboto	25 000 000	12	
	<b>Total appui à la jeunesse</b>				<b>40 000 000</b>	
	Projet Sportif	1 <sup>er</sup>	Réaménagement du Stade de Biboto et construction d'une Tribune du Stade derrière l'Eglise	5 000 000	7	

Quartier	Natures projets	Rang	Libellés projets	Coûts estimatifs (en FCFA)	Ordre de financement
			Adventiste		
<b>Total projet sportif</b>				<b>5 000 000</b>	
	<b>Projet Culturel</b>	<b>1<sup>er</sup></b>	Construction et équipement d'un foyer culturel de 200 places à Nkol Biboto	15 000 000	15
<b>Total projet culturel</b>				<b>15 000 000</b>	
<b>TOTAL BIBOTO</b>				<b>315 000 000</b>	

Village	Natures projets	Rang	Libellés projets	Coûts estimatifs (en FCFA)	Ordre de financement	
<b>MENDOUGA</b>	Projets Sociaux	1 <sup>er</sup>	Construction et équipement d'un centre de santé intégré à Mendouga	50 000 000	5	
		2 <sup>ème</sup>	Construction d'un forage équipé d'une PMH à OYILA	8 500 000	2	
		3 <sup>ème</sup>	Construction d'un forage équipé d'une PMH à l'EP de Mendouga	8 500 000	1	
		4 <sup>ème</sup>	Construction d'un bloc de deux salles de classe à l'Ecole publique de Mendouga	17 000 000	7	
		5 <sup>ème</sup>	Construction des logements d'astreinte à l'école Publique de Mendouga	20 000 000	6	
			Création et construction de l'Ecole Maternelle de Mendouga	35 000 000		
	<b>Total projets sociaux</b>				<b>79 000 000</b>	
	Projets Economiques	1 <sup>er</sup>	Reprofilage de l'axe routier camp pionnier vers Otang sur 22km	22 000 000	3	
		2 <sup>ème</sup>	Construction d'une centrale solaire photovoltaïque	150 000 000	4	
		3 <sup>ème</sup>	Construction d'un Hangar de Marché à Oyila	10 000 000	12	
		4 <sup>ème</sup>	Construction d'une porcherie Moderne et communautaire au GIC Emergence de Mendouga	15 000 000	13	
			Mise en place d'une pépinière communautaire de 10 000 plants de cacaoyers au GIC Emergence	10 000 000		
		Construction d'un magasin de stockage	25 000 000			
	<b>Total projets économiques</b>				<b>185 000 000</b>	

	Projets Ecologiques	1 <sup>er</sup>	Construction du bloc latrine à l'école publique de Mendouga	3 500 000	10
		2 <sup>ème</sup>	Initiation et formation des populations sur la valorisation des déchets ménagers	5 000 000	15
	<b>Total projets écologiques</b>			<b>8 500 000</b>	
	Projets d'Appui à la jeunesse	1 <sup>er</sup>	Construction d'une ferme communautaire de 1000 poulets de chair à ASSAGEM	5 000 000	11
		2 <sup>ème</sup>	Dotation d'une égraineuse au GIC Mvam Eding	1 000 000	14
	<b>Total appui à la jeunesse</b>			<b>6 000 000</b>	
	Projet Sportif	1 <sup>er</sup>	Réaménagement du Stade de l'Ecole publique de Mendouga	3 000 000	9
	<b>Total projet sportif</b>			<b>3 000 000</b>	
	Projet Culturel	1 <sup>er</sup>	Construction et équipement d'un foyer culturel de 150 places	15 000 000	8
	<b>Total projet culturel</b>			<b>15 000 000</b>	
<b>TOTAL MENDOUGA</b>			<b>295 500 000</b>		

Quartier	Natures projets	Rang	Libellés projets	Coûts estimatifs (en FCFA)	Ordre de financement
NDJORE	Projets Sociaux	1 <sup>er</sup>	Réhabilitation du réseau du château d'eau Scan water de Ndjore 1	2 000 000	1
		2 <sup>ème</sup>	Extension du réseau Scan Water avec installation des bornes fontaines à l'EP, au CES et au CSI de Ndjore	10 000 000	3
		3 <sup>ème</sup>	Construction d'un forage équipé d'une PMH à NDJORE	8 500 000	4
		4 <sup>ème</sup>	Equipement du CSI de Ndjore en médicaments	10 000 000	5
		5 <sup>è</sup>	Construction des logements d'astreinte au CSI de NDJORE	20 000 000	6
	<b>Total projets sociaux</b>			<b>50 500 000</b>	
	Projets Economiques	1 <sup>er</sup>	Réhabilitation du transformateur de Ndjore 1	2 000 000	2
		2 <sup>ème</sup>	Dotation d'une égraineuse et d'un moulin à écraser le maïs aux GICs existants	15 000 000	9
		3 <sup>ème</sup>	Aménagement de la route de Ndjore au rail sur 4km	5 000 000	10

Quartier	Natures projets	Rang	Libellés projets	Coûts estimatifs (en FCFA)	Ordre de financement
		4 <sup>ème</sup>	Aménagement du tronçon route nationale Camp pionnier de Ndjore sur 4km	7 000 000	11
<b>Total projets économiques</b>				<b>29 000 000</b>	
	<b>Projets Ecologiques</b>	1 <sup>er</sup>	Mise en place d'une pépinière forestière d'essence rase à Ndjore	5 000 000	12
		2 <sup>ème</sup>	Initiation et formation des populations aux techniques de transformation des déchets en compost	5 000 000	13
<b>Total projets écologiques</b>				<b>10 000 000</b>	
	<b>Projets d'Appui à la jeunesse</b>	1 <sup>er</sup>	Construction d'une porcherie de 13 sujets à Ndjore	7 000 000	14
		2 <sup>ème</sup>	Dotation des semences aux associations de jeunes : Maïs et bouture de manioc	7 000 000	15
<b>Total appui à la jeunesse</b>				<b>14 000 000</b>	
	<b>Projet Sportif</b>	1 <sup>er</sup>	Réaménagement de l'aire de jeu de l'école publique de Ndjore 1	5 000 000	8
<b>Total projet sportif</b>				<b>5 000 000</b>	
	<b>Projet Culturel</b>	1 <sup>er</sup>	Construction et équipement d'un foyer culturel de 200 places	15 000 000	7
<b>Total projet culturel</b>				<b>15 000 000</b>	
<b>TOTAL NDJORE</b>				<b>123 500 000</b>	

Village	Natures projets	Rang	Libellés projets	Coûts estimatifs (en FCFA)	Ordre de financement
<b>NIO-BABOUTE</b>	Projets Sociaux	1 <sup>er</sup>	Construction et équipement d'un bloc de deux salles de classe à l'Ecole Publique Bilingue de NIO-BABOUTE	19 000 000	1
		2 <sup>ème</sup>	Construction d'un forage équipé d'une PMH à MEKAK	8 500 000	4
		3 <sup>ème</sup>	Construction de Logement d'astreinte au CSI de NIO-BABOUTE	25 000 000	5
		4 <sup>ème</sup>	Aménagement de 04 sources naturelles à YABOLO	4 000 000	8

Village	Natures projets	Rang	Libellés projets	Coûts estimatifs (en FCFA)	Ordre de financement
		5 <sup>ème</sup>	Réhabilitation du Forage au CSI de NIO-BABOUTE	8 500 000	9
<b>Total projets sociaux</b>				<b>65 000 000</b>	
	Projets Economiques	1 <sup>er</sup>	Electrification du CSI de NIO-BABOUTE	3 000 000	2
		2 <sup>ème</sup>	Construction d'une centrale solaire photovoltaïque à Yabolo	150 000 000	3
		3 <sup>ème</sup>	Reprofilage de l'axe routier MEKAK-Sanaga sur 8km	8 500 000	6
		4 <sup>ème</sup>	Reprofilage de l'axe routier Péage-Sanaga sur 4km	4 000 000	7
<b>Total projets économiques</b>				<b>165 500 000</b>	
	Projets Ecologiques	1 <sup>er</sup>	Construction des toilettes publiques au niveau du péage de NIO-BABOUTE	3 500 000	11
		2 <sup>ème</sup>	Mise en place d'une pépinière communautaire de 1 000 plants d'essences forestières au GIC	10 000 000	14
<b>Total projets écologiques</b>				<b>13 500 000</b>	
	Projets d'Appui à la jeunesse	1 <sup>er</sup>	Construction et équipement d'une ferme avicoles de 1500 poulets de chair	10 000 000	12
		2 <sup>ème</sup>	Construction et équipement d'un Centre de formation agro-pastorale à NIO-BABOUTE	25 000 000	15
<b>Total appui à la jeunesse</b>				<b>35 000 000</b>	
	Projet Sportif	1 <sup>er</sup>	Réaménagement et achèvement des travaux du Stade de NIO-BABOUTE	7 000 000	10
<b>Total projet sportif</b>				<b>7 000 000</b>	
	Projet Culturel	1 <sup>er</sup>	Construction et équipement d'un foyer culturel de 300 places	18 000 000	13
<b>Total projet culturel</b>				<b>18 000 000</b>	
<b>TOTAL NIO-BABOUTE</b>				<b>304 000 000</b>	

Village	Natures projets	Rang	Libellés projets	Coûts estimatifs (en FCFA)	Ordre de financement	
<b>MINKOUMA</b>	Projets Sociaux	1 <sup>er</sup>	Construction d'un forage équipé d'une PMH à NKOLOWONDO	8 500 000	1	
		2 <sup>ème</sup>	Construction d'un forage équipé d'une PMH à la chefferie MINKOUMA	8 500 000	4	
		3 <sup>ème</sup>	Construction d'un CSI à MINKOUMA I	50 000 000	5	
		4 <sup>ème</sup>	Création et construction de l'école Maternelle de MINKOUMA	35 000 000	8	
		5 <sup>ème</sup>	Dotation d'une Moto AG pour le chef du centre d'état civil secondaire	1 500 000	9	
	<b>Total projets sociaux</b>				<b>103 500 000</b>	
		Projets Economiques	1 <sup>er</sup>	Construction et équipement d'un hangar de Marché périodique	10 000 000	2
2 <sup>ème</sup>			Ouverture de la piste agricole face chefferie au rail sur 4km	4 000 000	3	

Village	Natures projets	Rang	Libellés projets	Coûts estimatifs (en FCFA)	Ordre de financement
		3 <sup>ème</sup>	Reprofilage de la route Nationale à Nkoayos sur 10 km	10 000 000	6
		4 <sup>ème</sup>	Construction d'un magasin de stockage à Minkouma	25 000 000	7
	<b>Total projets économiques</b>			<b>49 000 000</b>	
	Projets Ecologiques	1 <sup>er</sup>	Mise en place d'une pépinière communautaire de 2500 plants d'essence forestière au GIC Princesse Logane	25 000 000	11
		2 <sup>ème</sup>	Initiation et formation des population sur les techniques de traitement et de transformation des déchets	5 000 000	14
	<b>Total projets écologiques</b>			<b>30 000 000</b>	
	Projets d'Appui à la jeunesse	1 <sup>er</sup>	Construction et équipement d'une ferme avicoles de 500 poulets de chair	2 500 000	12
		2 <sup>ème</sup>	Dotation d'une égraineuse à maïs au GIC MINKOUMA	1 000 000	15
	<b>Total appui à la jeunesse</b>			<b>3 500 000</b>	
	Projet Sportif	1 <sup>er</sup>	Aménagement d'une aire de jeu de football	5 000 000	10
	<b>Total projet sportif</b>			<b>5 000 000</b>	
	Projet Culturel	1 <sup>er</sup>	Construction et équipement d'un foyer culturel de 200 places	15 000 000	13
	<b>Total projet culturel</b>			<b>15 000 000</b>	
<b>TOTAL MINKOUMA</b>			<b>202 500 000</b>		

**SYNTHÈSE DES MICROPROJETS PRIORITAIRES MBANDJOCK CENTRE**

Village	Natures projets	Rang	Libellés projets	Coûts estimatifs (en FCFA)
<b>MBANDJOCK</b>	Projets Sociaux	1 <sup>er</sup>	Construction de 15 forages équipé d'une PMH	127 500 000
		2 <sup>ème</sup>	Construction d'un forage équipé d'une PMH d'une morgue municipale	8 500 000
		3 <sup>ème</sup>	Réhabilitation et extension de la place des fêtes de Mbandjock	25 000 000
		4 <sup>ème</sup>	Aménagement d'un cimetière municipal	15 000 000
		5 <sup>ème</sup>	Réhabilitation de la station de traitement d'eau potable	50 000 000
		6 <sup>ème</sup>	Construction d'un bâtiment administratif (Sous-préfecture)	35 000 000
		7 <sup>ème</sup>	Finalisation de la clôture de l'hôpital district de Mbandjock	1 500 000
		8 <sup>ème</sup>	Construction et équipement des salles de classes dans l'école publiques	
		9 <sup>ème</sup>	Construction et équipement de 3 blocs maternelles (plateau, Mambra et Centre)	81 000 000
		10 <sup>ème</sup>	Construction de 02 forages équipés d'une PMH à Metsin rive droite Sanaga	17 000 000

Village	Natures projets	Rang	Libellés projets	Coûts estimatifs (en FCFA)
			(bidjodengue, Kambokassi)	
		11 <sup>ème</sup>	Construction d'un CSI à Metsin rive droite sanaga (bidjodengue, Kambokassi)	50 000 000
		12 <sup>ème</sup>	Création et construction de d'une école publique à Metsin rive droite Sanaga (Bidjodengue, Kambokassi)	66 000 000
		13 <sup>ème</sup>	Elaboration du POS	90 000 000
<b>Total projets sociaux</b>				<b>566 500 000</b>
	Projets Economiques	1 <sup>er</sup>	Réhabilitation et extension de l'auberge municipale	10 000 000
		2 <sup>ème</sup>	Construction et équipement d'une Gare routière moderne	4 000 000
		3 <sup>ème</sup>	Construction des logements sociaux	10 000 000
		4 <sup>ème</sup>	Construction d'un parc à engin avec aire de repos	100 000 000
		5 <sup>ème</sup>	Extension de l'éclairage public rond-point éléphant à la gare voyageur, entrée Nodiscam lycée technique et quartier plateau	10 000 000
		6 <sup>ème</sup>	Bitumage de 10 km de route dans la ville	
			Reprofilage de la route de la gare vers les bords du fleuve Sanaga	
<b>Total projets économiques</b>				<b>134 000 000</b>
	Projets Ecologiques	1 <sup>er</sup>	Mise en place d'un système de drainage des eaux jusqu'à la rivière Mengolo	25 000 000
		2 <sup>ème</sup>	Construction d'une déchetterie municipale	
		3 <sup>ème</sup>	Construction d'un espace vert avec banc public	5 000 000
<b>Total projets écologiques</b>				<b>30 000 000</b>
	Projets d'Appui à la jeunesse	1 <sup>er</sup>	Construction d'une ferme piscicole communautaire	15 000 000
		2 <sup>ème</sup>	Construction d'une écloserie municipale d'une capacité de 20 000 alevins par mois	20 000 000
<b>Total appui à la jeunesse</b>				<b>35 000 000</b>
	Projet Sportif	1 <sup>er</sup>	Construction et équipement d'un Complexe sportif de haut niveau	150 000 000
<b>Total projet sportif</b>				<b>150 000 000</b>
	Projet Culturel	1 <sup>er</sup>	Construction et équipement d'un foyer culturel de 200 places	15 000 000
		2 <sup>ème</sup>	Construction et équipement d'une case communautaire à Mbandjock centre	38 000 000
<b>Total projet culturel</b>				<b>53 000 000</b>
<b>TOTAL</b>				<b>968 500 000</b>

4.16.2. Projets intercommunautaires

Nature du projet	Libellé	Coûts estimatifs
------------------	---------	------------------

Nature du projet	Libellé	Coûts estimatifs
	Construction et équipement d'un CMPJ à MBANDJOCK	100 000 000
	Construction d'un centre de métiers à la Commune	30 000 000
	Construction et équipement d'une salle d'atelier au Lycée Technique de MBANDJOCK	16 000 000
	Renforcer les capacités des équipes mobiles d'animation populaires urbaine et rurale (EMAPUR) pour l'encadrement des jeunes 02 fois l'an	100 000 000
	Réhabilitation du réseau de distribution de l'eau	30 000 000
	Création d'une pépinière de cacao (10 000 plants)	5 000 000
	Construction d'un parc d'attraction	10 000 000

#### 4.16.3. Projets intercommunaux

Nature du projet	Libellé	Communes partenaires
Projets Economiques	Bitumage de la route secondaire passant par les champs de cannes-Nkoteng-MBANDJOCK - sur 20 Km	NKOTENG
	Bitumage de la route NKOTENG-MBANDJOCK sur plus de 40 Km	NKOTENG

#### 4.16.4. Projets structurants

Nature du projet	Libellé	Coûts estimatifs
Projets Economiques	Acquisition du matériel roulant : Camion Benne, niveleuse, Bulldozer, Bétonneuse Dameuse, Pick-up	319 000 000
	Aménagement d'une voirie municipale sur 30 km	100 000 000
	Création et équipement d'une télévision moyenne portée à MBANDJOCK	200 000 000
	Construction des complexes commerciaux dans les localités de l'espace urbain (MBANDJOCK)	150 000 000
<b>Total</b>		<b>769 000 000</b>

**4.17. COÛT ESTIMATIF DU PCD :**

**Tableau 26 : Coût estimatif du PCD**

<b>N°</b>	<b>SECTEUR</b>	<b>OBJECTIF GLOBAL</b>	<b>PROBLÈME CENTRAL</b>	<b>COÛT ESTIMATIF</b>
1	<b>AGRICULTURE ET DEVELOPPEMENT RURAL</b>	Faciliter le développement des activités rentables et durables d'agriculture dans la Commune	Difficulté de développement des activités rentables et durables	839 000 000
2	<b>ELEVAGE, PECHE ET INDUSTRIES ANIMALES</b>	Faciliter le développement des activités rentables et durables d'élevage dans la Commune	Difficulté de développement des activités rentables et durables d'élevage dans la Commune	338 000 000
3	<b>SANTE PUBLIQUE</b>	Facilité l'accès aux soins de santé de qualité	Difficultés d'accès aux soins de santé	1 038 000 000
		<b>SOUS SECTEUR VIH/SIDA</b>		126 500 000
4	<b>EDUCATION DE BASE</b>	Faciliter l'accès à l'éducation de base	Difficultés d'accès à l'éducation de base de qualité	2 402 720 000
5	<b>ENSEIGNEMENTS SECONDAIRES</b>	Faciliter l'accès à un enseignement secondaire de qualité au sein de la Commune	Difficultés d'accès à l'enseignement secondaire	1 063 000 000
6	<b>TRAVAUX PUBLICS</b>	Assurer la pérennité du patrimoine infrastructurel de l'Etat	Mauvais état du réseau routier	1 413 824 508
7	<b>JEUNESSE ET EDUCATION CIVIQUE</b>	Favoriser l'intégration socio-économique de la jeunesse au sein de la commune	Difficultés d'épanouissement de la jeunesse	320 000 000
8	<b>EAU</b>	Faciliter l'accès à l'eau potable dans la commune	Difficultés d'accès à l'eau potable	420 200 000
9	<b>ENERGIE</b>	Faciliter l'accès à l'énergie électrique	Difficultés d'accès à l'énergie électrique	750 250 000
10	<b>ASSAINISSEMENT</b>	Faciliter l'accès durable des populations à la salubrité dans la Commune	Difficulté à maintenir l'environnement sain dans la Commune	86 500 000
11	<b>AFFAIRES SOCIALES</b>	Favoriser l'intégration	Difficultés	182 500 000

		socio-économique des personnes vulnérables au sein de la commune	d'épanouissement des personnes vulnérables	
12	<b>PROMOTION DE LA FEMME ET DE LA FAMILLE</b>	Promouvoir l'épanouissement de la cellule familiale et la participation communautaire	Difficultés d'émancipation de la femme et de la jeune fille	240 500 000
13	<b>ARTS ET CULTURE</b>	Revaloriser la culture locale	Difficultés à promouvoir la culture locale	603 500 000
14	<b>PETITES ET MOYENNES ENTREPRISES, ECONOMIE SOCIALE ET ARTISANAT</b>	Faciliter la promotion et la création des Mède l'artisanat et des organisations de l'économie sociale	Difficultés de promotion des PME, de l'artisanat et des organisations de l'économie sociale	200 500 000
15	<b>MINES, INDUSTRIE ET DEVELOPPEMENT TECHNOLOGIQUE</b>	Développer l'industrie minière	Difficultés à développer l'industrie minière	66 000 000
16	<b>TOURISME ET LOISIRS</b>	Promouvoir le développement de l'activité touristique au sein de la commune	Faible développement de l'activité touristique	330 000 000
17	<b>DOMAINES ET AFFAIRES FONCIERES</b>	Promouvoir l'accès à la propriété foncière	Difficultés d'accès à la propriété foncière	25 000 000
18	<b>COMMERCE</b>	Dynamiser l'activité commerciale au sein la commune	Difficultés à développer une activité commerciale	407 000 000
19	<b>TRANSPORT</b>	Faciliter les déplacements des personnes et des biens au sein de la commune	Difficultés de déplacement des personnes et des biens	207 500 000
20	<b>POSTES ET TELECOMMUNICATION</b>	Faciliter l'accès aux services de télécommunications	Difficultés d'accès aux services de télécommunications	235 000 000
21	<b>ADMINISTRATION TERRITORIALE, DECENTRALISATION ET MAINTIEN DE L'ORDRE</b>	Assurer la sécurité dans tout l'espace	Difficultés à maintenir de l'ordre et la sécurité dans la commune	98 500 000
22	<b>FORET ET FAUNE</b>	Assurer la protection des essences et des espèces fauniques de la commune	Disparition progressive des essences et espèces fauniques	209 000 000

23	<b>ENVIRONNEMENT ET PROTECTION DE LA NATURE</b>	Assurer la préservation de la nature et de l'environnement au sein de la Commune	Faible préservation de la nature et de l'environnement	207 500 000
24	<b>SPORTS EDUCATION PHYSIQUE</b>	Développer les activités de sport et d'éducation physique au sein de la commune	Faible développement des activités sportives et de loisirs	800 000 000
25	<b>EMPLOI FORMATION PROFESSIONNELLE</b>	Promouvoir la création d'emploi et la formation professionnelle au sein de la commune	Difficultés d'accès à un emploi décent et à une formation professionnelle	227 050 000
26	<b>COMMUNICATION</b>	Faciliter l'accès à l'information à tous les habitants	Difficultés d'accès à l'information	285 000 000
27	<b>HABITAT DEVELOPPEMENT URBAIN</b>	Doter la commune d'une bonne politique de gestion durable des terres	Faible organisation dans l'aménagement de l'espace urbain et rural	2 406 165 460
28	<b>RECHERCHE SCIENTIFIQUE INNOVATION</b>	Promouvoir la recherche scientifique au sein de la Commune	Faible promotion de la recherche scientifique et de l'innovation	168 000 000
29	<b>TRAVAIL ET SECURITE SOCIALE</b>	Favoriser l'accès à une sécurité Amélioration de l'offre des services sociaux de base de qualité	Faible accès à la sécurité sociale	24 000 000
30	<b>INSTITUTION COMMUNALE</b>	Améliorer la capacité d'intervention de l'institution communale	Difficultés de fonctionnement de l'institution communale	328 400 000
31	<b>ENSEIGNEMENTS SUPERIEURS</b>	Favoriser l'insertion académique et socioprofessionnelle des étudiants	Difficultés d'insertion académique et socioprofessionnelle des étudiants et jeunes bacheliers dans la commune	17 500 000
32	<b>ECONOMIE LOCALE</b>			PM

**4.18. Quelques encadrés :****4.18.1. Encadré sur l'intercommunalité et activités intercommunautaires**

Dans le domaine de la coopération décentralisée, la Commune de Mbandjock entretient des rapports d'intercommunalité tant au niveau local avec les Communes avoisinantes, qu'au niveau international sur la base de certaines conventions signées.

Ainsi, au niveau local, nous noterons d'une part l'adhésion de la Commune aux CVUC, association au sein de laquelle plusieurs problématiques de développement des collectivités territoriales décentralisées sont développées et suivies. Et d'autre part, la collaboration avec les Communes voisines à savoir, NKOTENG et. Avec 1 et 2, les rapports sont plus étroits à cause de leur position géographique, tout cela faisant appel à la collaboration des exécutifs pour une meilleure atteinte des objectifs de développement local.

-Toutes les autres Communes voisines interviennent en fonction des atouts et besoins de développement des unes et des autres, tout ceci dans un souci d'un développement durable et un renforcement de la coopération décentralisée.

Il convient de noter ici que le réseau de partenariat dans la coopération décentralisée à MBANDJOCK n'est pas assez développé. Pourtant le potentiel y est, juste un souci de publicité. La Commune ne fait pas suffisamment de communication pour valoriser son potentiel.

**4.18.2. Encadré sur les aspects liés à la délinquance juvénile y compris la consommation des stupéfiants****Contexte :**

La législation camerounaise, traite de la question de la délinquance juvénile. Nous pouvons retrouver quelques repères dans le code Pénal Camerounais en son article 80 traitant de la responsabilité pénale des mineurs. L'on connaît une jurisprudence y relative, preuve que c'est un fait. Seulement de nos jours, la situation se développe davantage et devient de plus en plus inquiétante. On retrouve une jeunesse de plus en plus adonnée à la consommation des stupéfiants, la rendant de plus en plus agressive et délinquante. On en retrouve à MBANDJOCK au regard de l'insécurité grandissante et du phénomène des enfants de la rue, d'où l'analyse actuelle.

**Analyse de la situation**

Dans la législation, on distingue les jeunes ou mineurs en conflit avec la loi et ceux en situation d'urgence. Le traitement de ce cas est fonction de cette classification. Il convient d'entrée de jeu de noter que les jeunes en conflit avec la loi sont ceux qui ont commis des infractions et qui sont par conséquent responsables devant la loi, les jeunes en situation d'urgence sont ceux-là qui sont victimes de la société et qui par conséquent se retrouvent exposés à la délinquance. Quoiqu'il en soit,

#### **4.18.2. Encadré sur les aspects liés à la délinquance juvénile y compris la consommation des stupéfiants**

les causes et les conséquences sont les mêmes et plusieurs mesures doivent être prises.

##### **Domaine : MINPROFF, MINTSS ; MINEFOP et MINPMEESA**

Ici, on constate une perte de repères socio-culturels de la jeunesse, due à : l'instabilité sociale et familiale ; la pauvreté et la précarité des familles ; le chômage en hausse ; la dépendance aux drogues et à l'alcool ; les mauvaises compagnies ; le développement de la prostitution ; paresse et recherche de la facilité et la prolifération des jeux de hasard.

Ce qui a comme conséquences : l'insécurité notoire, la dépravation des mœurs ; avenir incertain de la communauté ; la propagation est maladies infectieuses ; la pédophilie ; l'exploitation abusives des jeunes filles comme garçons ; l'homosexualité et le taux élevé d'interruptions volontaires des grossesses.

Comme actions à entreprendre, on peut énumérer : Création des emplois décents pour l'occupation des jeunes ; Accompagnement social et financier des femmes vulnérables ; Organisation des causeries éducatives pour les jeunes exposés à la prostitution ; Organisation des stages de vacances et création des activités génératrices de revenue.

##### **DOMAINE : MINESEC, MINEDUB et MINAC**

Comme constats ici, on a : l'Influence négative de certains médias et réseaux sociaux ; Insuffisance de suivi parental et l'Interruption spontanée des études

Avec pour conséquences : Les échecs scolaires ; l'agressivité des élèves vis-à-vis des enseignants ; la présence des armes blanches dans les cartables des élèves.

Comme principales activités à mener, nous avons ; La prévention scolaire avec les règlements intérieurs stricts sur le phénomène ; Instauration des fouilles systématiques à l'entrée des établissements scolaires chaque jour de classe ; Meilleur aménagement des établissements scolaires ; Mise sur pied d'un plan de renforcement du système éducatif et de lutte contre la déscolarisation.

##### **DOMAINE : MINJUSTICE et MINAT**

Dans ce secteur, on constate principalement la Mauvaise condition de détention des jeunes (incarcération des jeunes délinquants avec les brigands), ce qui entraine la recrudescence des actes inciviques et de vandalismes après mise en liberté et l'exposition de ces jeunes au grand banditisme. Comme activités à entreprendre, nous avons : Mise en place d'un programme de lutte contre la récidive en vue d'une insertion professionnelle ; Amélioration des conditions de détention des

**4.18.2. Encadré sur les aspects liés à la délinquance juvénile y compris la consommation des stupéfiants**

délinquants juvéniles ; Mise en place d'un système de réhabilitation des délinquants appréhendés et la construction d'un centre de resocialisation des jeunes en conflit avec la loi.

**1.18.3. Encadré sur la résilience**

La stratégie internationale de prévention des catastrophes des Nations Unies définit la résilience comme étant la capacité d'un système, une communauté ou une société exposée aux risques de résister, d'absorber, d'accueillir et de corriger les effets d'un danger, en temps opportun et de manière efficace, notamment par la préservation et la restauration de ses structures essentielles et de ses fonctions de base.

Tous les pays sont de nos jours sont exposés à des risques divers selon la situation géographique, avec des facteurs de risques qui varient d'une zone à une autre. Ainsi, une mobilisation des gouvernements et même des communautés est nécessaire pour la survie des populations à travers des mesures absorbatives, adaptatives et anticipatives.

Au Cameroun, les principaux facteurs de risques sont : Le changement climatique ; La croissance démographique et l'urbanisation ; La fluctuation des marchés due au phénomène de mondialisation ; La fragilité sécuritaire et la situation politique dans certaines régions du pays.

La Commune de MBANDJOCK est également exposée à de nombreux chocs. Tant sur le plan climatique avec la déforestation qui est de plus en plus poussée, que sur le plan social et sécuritaire, avec les clivages sociaux et les multiples déplacements internes. Et les capacités d'absorption, d'adaptation ne sont pas toujours au rendez-vous, d'où la nécessité de commencer dans le cadre de ce travail à prendre les mesures anticipatives pour une meilleure gestion des chocs potentiels.

Il est donc question d'un système sécuritaire de proximité d'une part et d'autre part de la préservation des écosystèmes.

**1.18.4. Encadré sur le VIH/SIDA**

#### 1.18.4. Encadré sur le VIH/SIDA

##### Contexte :

D'après les données produites par l'ONUSIDA en 2016, le Cameroun serait le deuxième pays africain le plus touché dans la zone du Sud-Ouest et du Centre après le Nigéria, avec en majorité les femmes. Le VIH faisant ainsi partie des principales causes de morbidité et de mortalité au Cameroun après le paludisme et autres, avec la Région du CENTRE comme zone la plus touchée avec un taux de prévalence de près de 7.2%. Dans le Département de l'Océan, la situation est encore plus alarmante, d'après les déclarations du District de santé. Eu égard à tout cela, l'Etat du Cameroun a mis en place une stratégie de lutte contre cette pandémie, en adoptant l'objectif du « 90-90-90 » d'ici 2020 qui veut que :

- 90% des personnes séropositives connaissent leur statut sérologique
- 90% des personnes dépistées positives reçoivent des traitements antirétroviraux
- 90% des personnes sous traitement antirétroviraux ont une charge virale indétectable

Avec pour but de réduire la morbidité et la mortalité liées au VIH et d'en atténuer le fardeau socio-économique sur le développement du pays

Dans le cadre du présent plan, un arrêt sur la situation de MBANDJOCK est majeur.

##### Analyse de la situation

Ce qu'il faut noter d'entrée de jeu ici est que la prévalence à MBANDJOCK est élevée ceci due à sa proximité avec Yaoundé et Nanga-Eboko dont le taux est supérieur à la moyenne régionale et la situation reste très inquiétante d'après les responsables sectoriels de la zone. Ce qui ne veut non plus dire que rien n'est fait méthodiquement, car nous pouvons noter que dans la plupart des formations sanitaires ici, les femmes enceintes sont de manière systématique dépistées lors des visites prénatales, et un suivi véritable est mis en place en cas de séropositivité.

D'après le District de santé, 1/5 de la population de l'océan serait séropositive (population testée). Seulement les détails ne peuvent être donnés ces informations étant confidentielles.

##### Principaux constats :

Faible maîtrise de leur statut par une bonne partie de la population : non atteinte des premiers 90% (moins de 75% de la population locale ont été dépistées) et faible suivi des malades atteints du VIH, compromettant ainsi les deux derniers 90% de l'objectif.

##### Principales causes :

Comme causes, nous avons : Faible organisation des campagnes de dépistage au VIH ; Insuffisance du personnel et matériel (en quantité et en qualité) dans les formations sanitaires locales ; Rareté et Irrégularité d'approvisionnement en médicaments ; Irrégularité des campagnes de sensibilisation et l'inexistence d'une plateforme de collaboration efficace autour de la question.

#### 1.18.4. Encadré sur le VIH/SIDA

##### Principaux effets :

Comme conséquences, nous avons : l'ignorance de leurs statuts par plusieurs populations, accroissant le risque de propagation de la maladie ; Difficultés de prise en charge des malades faute des antirétroviraux accroissant le taux de mortalité ; Recours des populations à la médecine traditionnelle avec les risques de mauvais diagnostics.

##### Activités à mener :

**Sur le plan endogène**, nous avons : Organisation des séances d'hygiène et salubrité dans les quartiers et villages ; Formation et redynamisation des ASC dans les quartiers et villages et redynamisation du Comité local de lutte contre le VIH/SIDA

**Sur le plan exogène** : Identification d'un point focal de lutte contre le VIH/SIDA dans la Commune ; Mise en place d'un réseau local d'associations de lutte contre le VIH/SIDA ; Organisation annuelle de 4 campagnes de dépistage gratuit du VIH dans chaque Formation sanitaire locale pendant 5 ans ; Mise en place d'un système de prise en charge gratuite des personnes vivant avec le VIH dans la Commune ; Renforcement des capacités des points focaux de lutte contre le VIH/SIDA de la Commune ; Elaboration et actualisation régulière d'un fichier des personnes vivant avec le VIH ; Elaboration d'un plan d'insertion socio professionnelle des personnes vivant avec le VIH et la création d'un fonds d'appui aux personnes vivant avec le VIH.

#### 1.18.5. Encadré sur le Profil genre

Dans le monde, la pauvreté est inégalement répartie et concerne davantage les femmes que les hommes : ces dernières représentent en effet 70% des pauvres du monde. En effet, il est estimé que les femmes effectuent 66% du travail, produisent 50% de la nourriture mais ne perçoivent que 10% des revenus et 1% des titres de propriétés. Ce constat a amené les Nations Unies à adopter en 1979 la Convention sur l'Élimination de toutes les formes de Discriminations à l'Égard des Femmes (CEDEF), cette convention a par la suite été ratifiée par le Cameroun. Dans sa composante développement humain, la SND 30 accorde à cet effet une place importante à l'équilibre de genre puisque le Gouvernement Camerounais entend poursuivre la lutte pour réduire les inégalités entre les hommes et les femmes. Dans ce contexte, la prise en compte du genre dans le PCD s'avère indispensable et s'inscrit en droite ligne dans l'atteinte de l'ODD N°5.

Dans la Commune de MBANDJOCK, les femmes représentent 48,38% de la population totale. Les femmes constituent ainsi une force indéniable à prendre en compte dans le processus de développement de la Commune. Aussi, la problématique du genre mérite-t-elle d'être traitée avec intérêt pour faciliter le plein déploiement de cette force potentielle au bénéfice du développement local. L'analyse du profil genre de la Commune de MBANDJOCK permet de noter toutes les formes d'inégalités entre les hommes et les femmes. Cette analyse s'articule autour de (i) l'éducation, (ii) la santé, (iii) l'eau et l'assainissement, (iv) le droit et la législation, (v) la participation à la vie

### 1.18.5. Encadré sur le Profil genre

politique, et (iv) l'accès aux ressources.

#### i. Éducation

D'importants progrès ont été réalisés par l'Etat et la Commune pour améliorer la scolarisation en général et celle de la jeune fille en particulier dans la Commune de MBANDJOCK. L'analyse globale des effectifs d'élèves inscrits dans les établissements scolaires en 2021 montre que 27,85% sont des filles. Ces dernières représentent 26,27% des effectifs cumulés de la maternelle et du primaire ainsi que 57,28% des effectifs du secondaire, preuve que la déperdition scolaire de la jeune fille est davantage maîtrisée. Des mécanismes efficaces devront donc être mis en place afin de soutenir et rendre durable cette tendance :

Poursuite de la sensibilisation des populations et principalement des parents sur les questions de genre ;Engagement de la lutte préventive contre les grossesses précoces ;Aménagement adéquat des établissements scolaires(Toilettes/latrines réservées aux filles, Crèches à proximité ou à l'intérieur des établissements d'enseignements secondaires, professionnels et supérieures ;Multiplication des établissements scolaires afin de réduire la distance à parcourir par les jeunes pour l'école ; Encouragement des jeunes filles à s'orienter vers la formation technique et professionnelle car elles ne représentent que les 26 % de l'effectif total, à travers l'organisation des sessions d'orientation scolaires et visites dans les structures de production, ainsi que la création des filières adaptées aux emplois disponibles dans la Communes (hôtelleries, ..restaurations...)

#### ii. Santé

Comme dans l'ensemble du pays, l'accès des femmes aux soins de santé prénatale et maternelle reste un défi dans la Commune de MBANDJOCK. Quatre (04) des Quatre (04) formations sanitaires présentes dans la Commune disposent d'une maternité, et la capacité d'accueil (nombre de lits), le plateau technique, les équipements, les personnels qualifiés, la logistique restent faibles. Situation qui encourage les accouchements à domicile et/ou hors de la Commune. Les taux d'accouchement sont en effet faibles dans les formations sanitaires de la Commune (04 à 20 accouchements par mois).

A cet effet, il convient de rendre opérationnelles toutes les 04 formations sanitaires ; d'encourager les jeunes filles et mères, à travers la sensibilisation par les médias, établissements scolaires et associations à effectuer des visites prénatales dans les formations sanitaires afin de réduire tout risques pendant et après l'accouchement ; par ailleurs, il sera question de mettre un accent sur la prévention, le dépistage et la prise en charges des PVVIH/SIDA tel que détaillé dans l'encadré sur le VIH/SIDA, au regard du taux de prévalence élevé ainsi que la vulnérabilité des jeunes filles exposées à la prostitution et à la délinquance juvénile.

#### iii. Eau et Assainissement

Les femmes et les enfants sont les principaux acteurs concernés par la corvée d'eau dans les ménages, soit environ 70%. Toutefois, elles sont faiblement représentées dans les comités de gestion des points d'eau, bien qu'il ait été observé que les points d'eau gérés par les femmes sont bien entretenus. Dans le sous-secteur

### 1.18.5. Encadré sur le Profil genre

assainissement, la prise en compte du genre dans la construction des latrines publiques est de plus en plus ancrée dans les habitudes. Les formations sanitaires possèdent pour la plupart des toilettes pour hommes et des toilettes pour femmes. En revanche, cette distinction n'est pas toujours faite dans les écoles où le plus souvent les filles partagent les mêmes latrines que les garçons. Il existe également des écoles et des formations sanitaires ne disposant pas de latrines, le taux de ménages ne disposant pas de latrines traditionnelles reste élevé (plus de 29%).

Il est souhaitable de sensibiliser les populations sur l'égalité dans la répartition des tâches ménagères entre les garçons et les filles, surtout en ce qui concerne la corvée de l'eau afin de réduire la discrimination existante au sein des familles ; la sensibilisation devra se faire au sein des établissements scolaires au sujet de l'utilisation des toilettes/latrines, afin que celles dédiées aux filles et corps enseignant féminin soient respectées ; Les services d'hygiène et de salubrité devra veiller à la construction des latrines dans chaque ménage de la Commune.

#### iv. Droits et Législation

Les principes d'égalité et de non-discrimination entre les personnes sont fortement mis en exergue dans la constitution du 18 janvier 1996. Ceci a été complété par la création d'un Ministère dédié à la promotion de la femme et de la famille (MINPROFF) et dont la mission est de réduire les inégalités qui existent entre les hommes et les femmes. Malgré ce mécanisme institutionnel, plusieurs femmes sont victimes de violences et n'osent pas dénoncer les auteurs de peur de subir des représailles. Plus de 10% des femmes de la Commune de MBANDJOCK ont déjà eu à subir des violences de divers types ; ces victimes de violence intègrent aussi bien les femmes mariées, les femmes libres que les femmes vivant en situation de concubinage (union libre).

Suite à ce constat, il est suggéré au Maire, avec l'appui des services compétents (MINPROFF, MINAS, MINJUSTICE, MINAT, OSC) de mettre en place un dispositif qui faciliterait l'écoute et la prise en charge des femmes/filles vulnérables et violentées (ex. Numéro vert, etc.).

#### v. Participation à la vie politique

L'orientation politique nationale voudrait que les femmes soient représentées à 30 % au moins dans les institutions publiques. Ce qui n'est pas encore le cas ici.

La réalisation du PCD a servi de cadre pour renforcer la prise en compte de l'approche genre dans les organes d'accompagnement du développement. Dans les communautés, les femmes représentent 21% des membres du comité de développement et sont d'ailleurs responsables déléguées de plusieurs secteurs d'activité.

#### vi. Accès et contrôle des ressources

Les critères et conditions d'accès aux ressources et aux moyens de production constituent un frein pour la participation des femmes au développement dans la Commune. Le poids des us et coutumes associés à un accès difficile aux facteurs de production (terres, capital...) facilitent le confinement des femmes aux activités peu/pas

#### **1.18.5. Encadré sur le Profil genre**

rentables (généralement domestiques), ce qui constitue un obstacle au développement de l'économie locale et à l'épanouissement socioéconomique de ces dernières.

Des mécanismes devront être mis en place afin de faciliter l'accès des femmes aux facteurs de production et de les encourager à s'engager dans des activités économiques aux côtés des hommes, telles que la transformation des produits de la pêche qui constitue l'activité phare des chefs de famille.

## V. PLANIFICATION

## **5.1. VISION ET OBJECTIFS DE LA COMMUNE**

### **5.1.1. Vision de la commune**

En présence des parties prenantes à savoir : les chefs de villages, les élus locaux, les sectoriels, les présidents de CC, le PNDP, l'OAL, les organisations de la société civile, les élites, les ONG et associations, solennellement, le maire a énoncé la vision de développement de la Commune. Elle se décline comme suit :

**« De par sa position stratégique de porte d'entrée du département de la Haute-Sanaga, la vision de la commune de Mbandjock à l'horizon 2030, se décline ainsi qu'il suit : Il faudrait que la population ait :**

- **Accès à l'eau potable ;**
- **Accès à l'éducation ;**
- **Accès à la santé ;**
- **Accès à l'électricité ;**
- **Accès aux routes c'est-à-dire le désenclavement des routes.**

**Aussi il faudrait penser :**

- **A l'amélioration du cadre de vie des populations**
- **Les ressources naturelles doivent être durablement exploitées :**
- **La préservation du patrimoine communal.**

**Par contre, la SND30 qui n'est autre que la Stratégie Nationale de Développement 2020-2030. A travers le programme de modernisation urbaine qui voudrait qu'on ait des villes :**

- **Attractives et compétitives**
- **Durables et résilientes et surtout inclusives.**

**Par conséquent, avec la vision sus évoquée la commune de Mbandjock s'inscrira en droite ligne avec la politique nationale contenue dans la SND30.**

**Pour que Mbandjock soit cette ville compétitive et attractive.**

**Il est donc souhaitable qu'on affecte 40% de notre investissement à l'Espace Urbain. »**

### **5.1.2 Objectifs :**

L'objectif du PCD ici est de traduire en actions concrètes la vision de développement énoncée

Cette vision structurée autour de 03 programmes techniques à Savoir :

- Le programme Amélioration de l'offre des services sociaux de base, le programme
- La Promotion du développement économique et protection de l'environnement et le programme environnemental, dégage 06 Actions axées sur :
  - Education
  - Santé

- Eau
- Energie
- Infrastructures économiques
- Pêche

Sur le plan de l'éducation, à l'horizon 2030 :

- 90% des enfants scolarisables sont régulièrement inscrits à l'école ;
- La commune est dotée de nouvelles infrastructures scolaires ;
- Les conditions d'enseignement dans les écoles sont durablement améliorées ;
- 90% des élèves ont l'accès facile aux TIC.

Sur le plan de la santé, à l'horizon 2030

- La mortalité infantile et maternelle est réduite de 50% ;
- 50% de la population ont accès aux médicaments à moindre coût ;
- Les infrastructures sanitaires en quantité et en qualité ont augmenté de 50% ;
- Le personnel qualifié a augmenté de 50%.

Sur le plan de l'accès à l'eau, à l'horizon 2030 :

- 95% de la population est à moins de 10 min d'un point d'eau potable ;
- Sur le plan de l'accès à l'énergie électrique ;
- 95% de la population de la commune est connectée au réseau électrique fonctionnel et de bonne qualité.

Sur le plan de la pêche à l'horizon 2030 :

- La production halieutique a augmenté de 50% ;
- Le nombre de microprojets réalisés à augmenter de 50% ;
- La production a augmenté de 50%.

Sur le plan des infrastructures -économique à l'horizon 2030 :

- Le nombre de kilomètres de routes /pistes aménagées a augmenté de 50% ;
- 50% de la population est impliquée à travers la méthode HIMO dans l'entretien permanent du réseau routier.

Sur le plan de l'agropastoral, à l'horizon 2030 :

- La production agricole a accru de 50% ;
- 70% des jeunes sont formés et on accès à l'emploi et à l'auto emploi ;
- 80% des agriculteurs et des éleveurs ont accès facile aux intrants.

## 5.2. ÉLÉMENTS DE CADRAGE

### 5.2.1. Cadrage budgétaire sur la base des Comptes Administratifs (CA)

**Tableau 29: Evaluation de la capacité d'investissement de la Commune**

N°	ANNEES	BUDGET	TOTAL CA	MONTANT TOTAL INVESTISSEMENT	REDEVANCE FORESTIERE 80% (RFA)	CAC	CAPACITE D'INVESTISSEMENT DE LA COMMUNE		
							40% RFA	40% des CAC	Investissement sur ressources propres
									(sans CAC et RFA)
1	2016	691 215 658	462 929 278	156387766	4 903 320	83 097 581	1 961 328	33 239 032	70 486 727
2	2017	668 302 300	653 330 063	323529015	4 465 314	88 185 811	1 786 126	35 274 324	73 803 209
3	2018	610 809 523	392 070 274	82 286 588	3 871 443	71 579 011	1 548 577	28 631 604	24 629 324
4	2019		749 661 324	211 626 191	6 174 147	114 348 605	2 469 659	45 739 442	32 795 119
5	2020	897000000	772 223 347	355936601	4 053 732	97 750 203	1 621 493	39 100 081	82 075 695
<b>TOTAL SUR 5 ANS</b>		<b>2 867 327 481</b>	<b>3 030 214 286</b>	<b>1 129 766 161</b>	<b>23 467 956</b>	<b>454 961 211</b>	<b>9 387 182</b>	<b>181 984 484</b>	<b>283 790 074</b>
<b>MOYENNE ANNUELLE</b>		<b>716 831 870</b>	<b>757 553 572</b>	<b>282 441 540</b>	<b>5 866 989</b>	<b>113 740 303</b>	<b>2 346 796</b>	<b>45 496 121</b>	<b>60 000 000</b>
<b>Capacité annuelle réelle d'investissement de la Commune</b>							<b>107 842 917</b>		

**Commentaire** : Du tableau précédent il ressort que la capacité d'investissement de la commune sur fond propre est de **107 842 917 F CFA**, ce qui ne représente même pas le prix d'un Forage. Ceci s'explique par la faible variété des niches fiscales propres de la commune.

**Tableau 30 : Projection des investissements avec ressources propres sur 05 ans**

**5.2.2. RANKING/ORDRE DE FINANCEMENT DES VILLAGES**

**Tableau 31 : Ordre de financement des villages**

VILLAGES	INFRASTRUCTURE	SCORE	POPULATION	RANG
<b>ESPACE URBAIN/COMMUNE</b>	06EP, 02EM, 09F, 2ADDUC, 03sOURC, 1HD, 01CSI, 04M, 02 ABAT, 01 GAR F, 01 GAR R,			0
<b>MINKOUMA</b>	1/2F	0,5	400	1
<b>METSENG</b>	1PF	1	600	2
<b>MENDOUGA</b>	1EP, 1F,	2	2000	3
<b>BIBOTO</b>	1 EP, 1F,	2	300	4
<b>NDOKOUA</b>	1EPB, 2,5F	2,5	2000	5
<b>NIO-BABOUTE</b>	1/2F, 1CSI, 1 PAYAG	2,5	200	6
<b>MEKOMBA</b>	1EP, 2F	3	1500	7
<b>NDO</b>	1EP, 2,5F	3,5	600	8
<b>NDJORE</b>	1EP, 1EM, 2,5 EP, 1CSI, 1M	6,5	3000	9

**5.2.3. RESSOURCES MOBILISABLES ET ECHEANCES**

**Tableau 32: Ressources mobilisables**

Sources de financement		Montant Total	Période/échéance de recouvrement				
			PLAN QUINQUENNAL				
			2 023	2 024	2 025	2 026	2 027
Commune	Recettes propres de la Commune	300 000 000	60 000 000	60 000 000	60 000 000	60 000 000	60 000 000
	Moyenne 40% CAC	227 480 606	45 496 121	45 496 121	45 496 121	45 496 121	45 496 121
	Moyenne 40% Redevance Forestière	11 733 978	2 346 796	2 346 796	2 346 796	2 346 796	2 346 796
MINTP		-	-	-	-	-	-
Dotation MINDDEVEL		500 000 000	100 000 000	100 000 000	100 000 000	100 000 000	100 000 000
FEICOM		-	-	-	-	-	-
PNDP		PM					
AUTRES PARTENAIRES							
<b>Total</b>		<b>1 039 214 584</b>	<b>207 842 917</b>	<b>207 842 917</b>	<b>207 842 917</b>	<b>207 842 917</b>	<b>207 842 917</b>
Coûts cumulés				415 685 833	623 528 750	831 371 667	<b>1 039 214 584</b>

### 5.3. PLANIFICATION STRATÉGIQUE

#### 5.3.1. Elaboration des programmes techniques (sur 05 ans) et niveaux d'accès aux services sociaux de base

##### 5.3.1.1 Définition sommaire des Programmes :

ORDRE DE FINANCEMENT	VILLAGE	PRIORITE DES PRIORITES	COÛT	COÛT CUMULE	PROGRAMME	ACTION	ANNEE
0	ESPACE URBAIN/COMMUNE	Construction d'un forage équipé d'une PMH au quartier PLATEAU	8 500 000	8 500 000	Amélioration de l'offre des services sociaux de base	Amélioration de l'accès à l'eau potable	2023
1		Construction d'un forage à la place des fêtes	8 500 000	17 000 000	Amélioration de l'offre des services sociaux de base	Amélioration de l'accès à l'eau potable	2023
2		Construction d'un bloc de deux salles de classes à l'école publique du quartier civil	25 000 000	42 000 000	Amélioration de l'offre des services sociaux de base	Amélioration des infrastructures éducatives	2023
3		Construction d'un bloc de 06 latrines dans les écoles publiques bilingues de Mbandjock	9 000 000	51 000 000	Promotion du développement économique et protection de l'environnement	Amélioration des infrastructures d'hygiènes	2023
4		Ouverture d'une piste menant vers la carrière de sable entrée cimetière au bord de la Sanaga (07Km)	66 000 000	117 000 000	Promotion du développement économique et protection de l'environnement	Entretien des pistes agricoles	2023
1	MINKOUMA	Construction d'un forage équipé d'une PMH à NKOLOWONDO	8 500 000	125 500 000	Amélioration de l'offre des services sociaux de base	Amélioration de l'accès à l'eau potable	2023
2	METSENG	Construction d'un forage équipé d'une PMH à ONDONDO 2	8 500 000	134 000 000	Amélioration de l'offre des services sociaux de base	Amélioration de l'accès à l'eau potable	2023
3	MENDOUGA	Construction d'un forage équipé d'une PMH à l'EP de Mendouga	8 500 000	142 500 000	Amélioration de l'offre des services sociaux de base	Amélioration de l'accès à l'eau potable	2023
4	BIBOTO	Construction d'un forage équipé d'une PMH à la Chefferie Biboto	8 500 000	151 000 000	Amélioration de l'offre des services sociaux de base	Amélioration de l'accès à l'eau potable	2023

PLAN COMMUNAL DE DÉVELOPPEMENT DE LA COMMUNE DE MBANDJOCK

ORDRE DE FINANCEMENT	VILLAGE	PRIORITE DES PRIORITES	COÛT	COÛT CUMULE	PROGRAMME	ACTION	ANNEE
5	NDOKOUA	Extension du réseau électrique ENEO BT à partir d'Ekombitié à Ndokoa sur 3 km	25 000 000	176 000 000	PROMOTION DU DEVELOPPEMENT ECONOMIQUE ET PROTECTION DE L'ENVIRONNEMENT	Extension électrique	2023
6	NIO-BABOUTE	Electrification du CSI de NIO-BABOUTE	5 000 000	181 000 000	PROMOTION DU DEVELOPPEMENT ECONOMIQUE ET PROTECTION DE L'ENVIRONNEMENT	Extension électrique	2023
7	MEKOMBA	Construction d'un forage à Mekomba (Nkolmelen)	8 500 000	189 500 000	Amélioration de l'offre des services sociaux de base	Amélioration de l'accès à l'eau potable	2023
8	NDO	Construction d'un forage équipé d'une PMH au CSI de Nyassi	8 500 000	198 000 000	Amélioration de l'offre des services sociaux de base	Amélioration de l'accès à l'eau potable	2023
9	NDJORE	Réhabilitation du réseau du château d'eau Scan water de Ndjore 1	5 000 000	203 000 000	Amélioration de l'offre des services sociaux de base	Amélioration de l'accès à l'eau potable	2023
		Reboisement des zones déserts	4 000 000	207 000 000	PROMOTION DU DEVELOPPEMENT ECONOMIQUE ET PROTECTION DE L'ENVIRONNEMENT	Aménagement d'espaces verts	2023
1	ESPACE URBAIN/COMMUNE	Construction de vingt boutiques au marché municipale de Mbandjock	50 000 000	257 000 000	PROMOTION DU DEVELOPPEMENT ECONOMIQUE ET PROTECTION DE L'ENVIRONNEMENT	Amélioration de l'accès à l'eau potable	2024
2		Construction d'un pont sur la rivière Nvini Ngono sur le tronçon de route nyassi akok mbolo'o	58 000 000	315 000 000	PROMOTION DU DEVELOPPEMENT ECONOMIQUE ET PROTECTION DE L'ENVIRONNEMENT	Entretien du réseau routier	2024
3		Espace vert	11 000 000	326 000 000	PROMOTION DU DEVELOPPEMENT ECONOMIQUE ET PROTECTION DE L'ENVIRONNEMENT	Aménagement d'espaces verts	2024

PLAN COMMUNAL DE DÉVELOPPEMENT DE LA COMMUNE DE MBANDJOCK

ORDRE DE FINANCEMENT	VILLAGE	PRIORITE DES PRIORITES	COÛT	COÛT CUMULE	PROGRAMME	ACTION	ANNEE
4		Dotation en équipement et matériel d'état civil	2 000 000	328 000 000	Programme support		2024
5	MINKOUMA	Ouverture de la piste agricole face chefferie au rail sur 4km	10 000 000	338 000 000	Promotion du développement économique et protection de l'environnement	Amélioration de l'état des piste agricole	2024
6	METSENG	Construction d'un forage équipé d'une PMH à NKOL OVENG	8 500 000	346 500 000	Amélioration de l'offre des services sociaux de base	Amélioration de l'accès à l'eau potable	2024
7	MENDOUGA	Construction d'un forage équipé d'une PMH à OYILA	8 500 000	355 000 000	Amélioration de l'offre des services sociaux de base	Amélioration de l'accès à l'eau potable	2024
8	BIBOTO	Construction d'un forage équipé d'une PMH à AKONO ASSI	8 500 000	363 500 000	Promotion de la culture, des Sports et appui à la jeunesse	Amélioration des infrastructures sportives	2024
9	NDOKOUA	Construction d'un forage équipé d'une PMH à Ekombitie	8 500 000	372 000 000	Amélioration de l'offre des services sociaux de base	Amélioration de l'accès à l'eau potable	2024
10	NIO-BABOUTE	Reprofilage de l'axe routier MEKAK-Sanaga sur 8km	20 000 000	392 000 000	Promotion du développement économique et protection de l'environnement	Entretien du réseau routier	2024
11	MEKOMBA	Construction d'un forage équipé d'une PMH à Ngoulezamba	8 500 000	400 500 000	Promotion du développement économique et protection de l'environnement	Développement de l'économie locale	2024
12	NDO	Réhabilitation des 2 forages équipés d'une PMH à Ndo	6 000 000	406 500 000	Promotion du développement économique et protection de l'environnement		2024
13	NDJORE	Construction d'un forage équipé d'une PMH à NDJORE quartier Mambila	8 500 000	415 000 000	Amélioration de l'offre des services sociaux de base	Amélioration de l'accès à l'eau potable	2024
1	ESPACE URBAIN/COMMUNE		108 000 000	523 000 000	Amélioration de l'offre des services sociaux de base	Développement de l'économie locale	2025

PLAN COMMUNAL DE DÉVELOPPEMENT DE LA COMMUNE DE MBANDJOCK

ORDRE DE FINANCEMENT	VILLAGE	PRIORITE DES PRIORITES	COÛT	COÛT CUMULE	PROGRAMME	ACTION	ANNEE
2	MINKOUMA	Construction d'un forage équipé d'une PMH à la chefferie MINKOUMA	8 500 000	531 500 000	Amélioration de l'offre des services sociaux de base	Amélioration de l'accès à l'eau potable	2025
3	METSENG	Construction d'un forage équipé d'une PMH à BITEMA	8 500 000	540 000 000	Amélioration de l'offre des services sociaux de base	Amélioration de l'accès à l'eau potable	2025
4	MENDOUGA	Reprofilage de l'axe routier camp pionnier vers Otang sur 22km	22 000 000	562 000 000	Promotion du développement économique et protection de l'environnement	Entretien routier	2025
5	BIBOTO	Réfection et équipement de six (06) salles de classe à l'école Publique de Biboto	18 000 000	580 000 000	Amélioration de l'offre des services sociaux de base	Amélioration de l'accès à l'eau potable	2025
6	NDOKOUA	Construction et équipement d'un bloc de 02 salles de classe à l'école Publique Bilingue de Ndokoa	19 000 000	599 000 000	Amélioration de l'offre des services sociaux de base	Amélioration des infrastructure scolaire	2025
7	NIO-BABOUE	Construction d'un forage équipé d'une PMH à MEKAK	8 500 000	607 500 000	Amélioration de l'offre des services sociaux de base	Amélioration de l'accès à l'eau potable	2025
8	MEKOMBA	Construction d'un bloc de deux salles de classe à l'Ecole publique de MEKOMBA	16 000 000	623 500 000	Amélioration de l'offre des services sociaux de base	Amélioration des infrastructure scolaire	2025
1	ESPACE URBAIN /COMMUNE		108 000 000	731 500 000	Promotion du développement économique et protection de l'environnement	Amélioration des infrastructures agricoles	2026
2	NDO	Réhabilitation de la piste agricole de la route communale (entrée Esson) à Esson sur 10 km	10 000 000	741 500 000	Promotion du développement économique et protection de l'environnement	Entretien des pistes agricoles	2026
3	NDJORE	Construction du bloc de 06 latrines à l'EP de Ndjoré 1	3 500 000	745 000 000	Amélioration de l'offre des services sociaux de base	Accroissement des infrastructures scolaires	2026

PLAN COMMUNAL DE DÉVELOPPEMENT DE LA COMMUNE DE MBANDJOCK

ORDRE DE FINANCEMENT	VILLAGE	PRIORITE DES PRIORITES	COÛT	COÛT CUMULE	PROGRAMME	ACTION	ANNEE
4	MINKOUMA	Reprofilage du tronçon allant de la route Nationale à Nkoayos sur 10 km	10 000 000	755 000 000	Promotion du développement économique et protection de l'environnement	Entretien du réseau routier	2026
5	METSENG	Construction d'un magasin de stockage	25 000 000	780 000 000	Promotion du développement économique et protection de l'environnement	Amélioration des infrastructures de conservation	2026
6	MENDOUGA	Construction d'un bloc de deux salles de classe à l'Ecole publique de Mendouga	19 000 000	799 000 000	Amélioration de l'offre des services sociaux de base	Amélioration des infrastructure scolaire	2026
7	BIBOTO	Construction et équipement d'un foyer culturel de 200 places à Nkol Biboto	25000000	824 000 000	Promotion du développement économique et protection de l'environnement		2026
8	NDOKOUA	Ouverture de la piste agricole de Ndokoa à Nibangu sur 5 km	7 000 000	831 000 000	Promotion du développement économique et protection de l'environnement	Amélioration des pistes	2026
1	ESPACE URBAIN / COMMUNE		108 000 000	939 000 000	Amélioration de l'offre des services sociaux de base	Économie locale	2027
2	NIO-BABOUTE	Construction de Logement d'astreinte au CSI de NIO-BABOUTE	25 000 000	964 000 000	Amélioration de l'offre des services sociaux de base	Amélioration des infrastructure scolaire	2027
3	MEKOMBA	Ouverture de la piste agricole de Mekomba centre à Mendouga sur 8 KM	25 000 000	989 000 000	Promotion du développement économique et protection de l'environnement		2027
4	NDO	Réhabilitation de la piste agricole de Figui sur 10 km	10 000 000	999 000 000	Promotion du développement économique et protection de l'environnement	Amélioration de l'état des pistes	2027

PLAN COMMUNAL DE DÉVELOPPEMENT DE LA COMMUNE DE MBANDJOCK

ORDRE DE FINANCEMENT	VILLAGE	PRIORITE DES PRIORITES	COÛT	COÛT CUMULE	PROGRAMME	ACTION	ANNEE
5	NDJORE	Construction et équipement d'un foyer culturel de 200 places	25 000 000	1 024 000 000	Promotion de la culture, des Sports et appui à la jeunesse	Amélioration des infrastructure culturelles	2027
6	ESPACE URBAIN / COMMUNE	Acquisition des bacs à ordures au centre urbain	15 000 000	1 039 000 000	Promotion de la culture, des Sports et appui à la jeunesse	Appui à la culture	2027

**Tableau 33 : Définition sommaire des programmes et actions**

Dans l'analyse de ce tableau il ressort qu'au bout de 05 ans les différents projets que la commune pourra réaliser sur la base des ressources sûres mobilisables sont au nombre de 16 au moins, chaque village pouvant bénéficier d'au moins un projet. D'autres projets pourraient s'y ajouter en fonction des appuis venant des éventuelles conventions.

Cette définition sommaire nous permet de faire la synthèse suivante.

**Tableau 34: Coûts des programmes techniques**

PROGRAMMES	COÛTS	POIDS
AMÉLIORATION DE L'OFFRE DES SERVICES SOCIAUX DE BASE	734 958 000	56%
PROMOTION DU DÉVELOPPEMENT ÉCONOMIQUE ET PROTECTION DE L'ENVIRONNEMENT	421 810 818	32%
PROMOTION DE LA CITOYENNETE, DE LA CULTURE, DES SPORTS ET APPUI A LA JEUNESSE	153 500 000	12%
<b>TOTAL</b>	<b>1 310 268 818</b>	<b>100%</b>

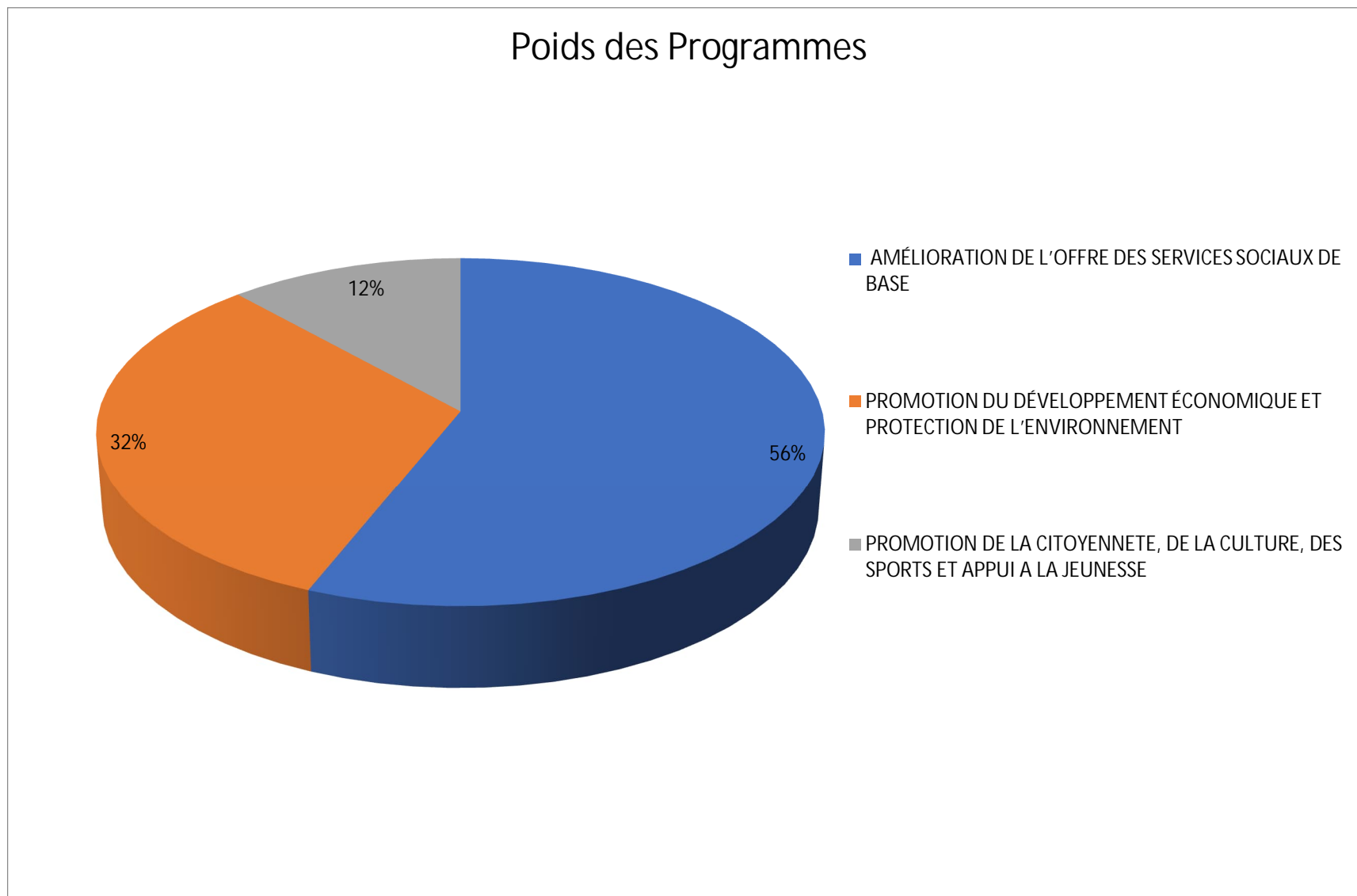


Figure 3 : Poids des programmes techniques dans le Plan quinquennal

**5.3.1.2. Détermination du niveau d'accès aux services sociaux de base (Indicateurs) :**

**Tableau 35: Détermination du niveau d'accès aux services sociaux de base**

N°	PROGRAMME	ACTION	Situation initiale (Accès initial)		Situation souhaitée (Accès visé)		Population Cible	Norme sectorielle
			Nombre	%	Nombre	%		
1	Amélioration de l'offre des services sociaux de base	Eau	38 forages fonctionnels 04 puits fonctionnels	<b>46,15%</b>	04 nouveaux forages à construire	<b>65%</b>	21094	250hbts / point d'eau
		Éducation de Base	58 salles de classes construites et fonctionnelles dans les écoles publiques	<b>18,01%</b>	08 nouvelles salles de classes à construire dans les écoles publiques	<b>29,05%</b>	3204	06 salles de classe pour un cycle complet
			04 logements d'astreintes construites dans les écoles publiques	<b>15%</b>	Construction de 02 logements d'astreinte dans les écoles en milieu rural	20%	154 enseignants	01 logement d'astreinte par établissement scolaire
		Sante Publique	01 CSI MBANDJOCK et 10 CSI construites, accessibles et fonctionnels	<b>44%</b>	03 nouveaux centres de santé à construire et à équiper	<b>78,57%</b>	6 605	
2	Promotion du développement - Promotion du développement économique et protection de l'environnement et protection de l'environnement	Infrastructures Economie	Plus de 100km de route bitumée dans la commune et plus de 40km de route entretenues	<b>28%</b>	Reprofilage / entretien de 50 km de route en milieu rural dans la commune	<b>56%</b>	21094 hbts	
		Énergie	Plus de 19 villages électrifiés dont près de 70 km de réseau électrique fonctionnel	<b>55 ,88%</b>	Extension de plus de 100 km du réseau électrique dans la commune	<b>94 ,11 %</b>	21094hbts	
		Pêche	Aucune infrastructure de pêche présente	<b>0%</b>	Construction de 01 étang piscicole a Biboto	<b>8 ,82%</b>		
		Ecologie	L'espace urbain de MBANDJOCK et de MBANDJOCK profitent des	<b>15%</b>	Mise sur pied des bacs à ordures dans tous les espaces urbains de la commune et dans les	<b>50%</b>		

PLAN COMMUNAL DE DÉVELOPPEMENT DE LA COMMUNE DE MBANDJOCK

N°	PROGRAMME	ACTION	Situation initiale (Accès initial)		Situation souhaitée (Accès visé)		Population Cible	Norme sectorielle
			Nombre	%	Nombre	%		
			bacs à ordures et du reboisement		établissements scolaires Mise à disposition d'une décharge municipale dans la Commune			
3	-Gouvernance et administration locale	Tous les secteurs	Plus de 37 études de faisabilités des microprojets à réaliser sur 05 ans	0%	Toutes les études de faisabilités des microprojets ont été menées	100%	21094hbts	
4	Promotion de la culture, sports et appui à la jeunesse	Arts et Culture Sports et Education physique	Plus de 10 villages profitent des infrastructures sportives, culturelle et d'appui a la jeunesse construites et organisés dans la commune	15%	Construction d'un stade municipal Organisation des journées gastronomique Organisation de la journée des communautés Appui aux projets de jeunesse à travers la construction du CMPJC et	40%	21094 hbts	

**5.3.1.3. PROGRAMME TECHNIQUE AMELIORATION DE L'OFFRE DES SERVICES SOCIAUX DE BASE-**

Il compte 17 principales actions à proportions variées selon les coûts par rapport au budget du plan quinquennal avec toutes les activités y attenantes tel que le présente les tableaux ci-dessous :

**Tableau 36 : Actions du Programme technique de l'amélioration de l'offre des services sociaux de base**

<b>Actions</b>	<b>Coûts</b>	<b>Poids</b>
Amélioration de l'accès à l'eau potable	187 500 000	53%
Amélioration de l'accès à l'éducation	5 000 000	1%
Amélioration des infrastructures scolaires	102 000 000	29%
Amélioration de l'appareillage en santé	31 000 000	9%
Appui aux peuples autochtones	8 000 000	2%
Amélioration de l'accès à un logement décent	17 000 000	5%
<b>Total</b>	<b>350 500 000</b>	<b>100%</b>

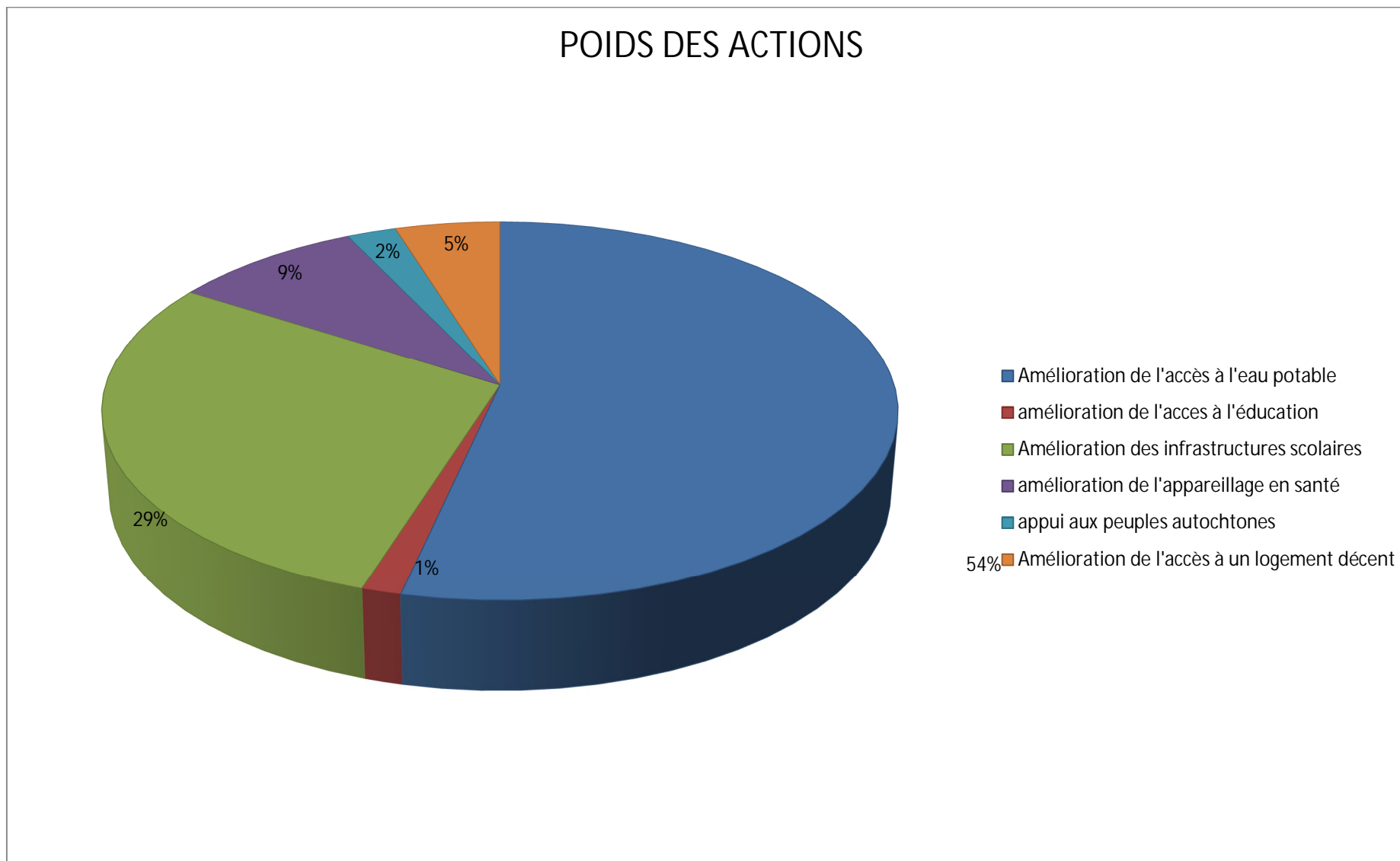


Figure 4 : Poids des actions du programme d'amélioration de l'offre des services sociaux de base

PLAN COMMUNAL DE DÉVELOPPEMENT DE LA COMMUNE DE MBANDJOCK

Programme 1 : Amélioration de l'offre des services sociaux de base :															
Objectif : Améliorer le taux d'accès aux services sociaux de base dans les domaines : Education, Eau, Santé Publique et habitat en 5 ans															
Action 2 (EAU) : Amélioration de l'accès à l'eau potable															
Objectif : Améliorer de 46,15% à 65% l'accès à l'eau potable dans la commune d'ici 2026															
Indicateur : Taux d'accès aux infrastructures hydrauliques fonctionnelles															
Ancrage à la SND30 et aux ODD : Ce programme s'inscrit dans le pilier 2 intitulé Développement du capital Humain et du bien-être dans son action 4 : accès aux facilités sociales de base ... et sous axe 2 : Accès à l'eau potable															
Activités	Localisation	Indicateurs	Source de vérification	Responsable	2022		2023		2024		2025		2026		
					Qté	Coût	Qté	Coût	Qté	Coût	Qté	Coût	Qté	Coût	
Construction d'un forage équipé d'une PMH dans 06 localités de la commune (...)	MBANDJOCK centre : Espace urbain (Quartier)	Forage construit et opérationnel	PV de réception	Chef service Technique	1	50 000 000	0	0	0	0	0	0	0	0	
Construction d'un forage équipé d'une PMH à La chefferie	MINKOUMA	Forage construit et opérationnel	PV de réception	Chef service Technique	1	8 500 000	0	0	0	0	0	0	0	0	
Construction d'un forage équipé d'une PMH à Nemayaka	METSENG	Forage construit et opérationnel	PV de réception	Chef service Technique	1	8 500 000	0	-	0	0	0	0	1	8 500 000	
Construction d'un forage équipé d'une PMH au quartier ONDJACK	MENDOUGA	Réseau réhabilité	PV de réception	Chef service Technique	1	8 500 000	0	0	0	0	0	0	0	0	
Construction d'un forage à BIBOTO	BIBOTO	Réseau réhabilité	PV de réception	Chef service Technique	1	8 500 000	0	0	0	0	0	0	0	0	
Construction d'un forage à	NDOKOA	Réseau réhabilité	PV de réception	Chef service Technique	1	8 500 000	0	0	0	0	0	0	0	0	
Construction d'un forage équipé d'une PMH à NIBITIMBI	NIO BABOUTÉ	Réseau réhabilité	PV de réception	Chef service Technique	1	8 500 000	0	0	0	0	0	0	0	0	
Construction d'un forage à mekomba I	MEKOMBA	Réseau réhabilité	PV de réception	Chef service Technique	1	8 500 000	0	0	0	0	0	0	0	0	
Construction d'un forage à Ndek-endjalom	BIBOTO II	Réseau réhabilité	PV de réception	Chef service Technique	1	20 000 000	0	0	0	0	0	0	1	27 500 000	
Construction d'un forage au carrefour Issoue	MINKOUMA	Réseau réhabilité	PV de réception	Chef service Technique	0	0	1	8 500 000	0	0	0	0	0	0	
Ouverture de la piste agricole de Ndo-Alen sur 8km 3 PONTS	NDO	Réseau réhabilité	PV de réception	Chef service Technique	0	0	1	2 000 000	0	0	0	0	0	0	
Construction d'un forage à Ndikiloko	BIBOTO	Réseau réhabilité	PV de réception	Chef service Technique	0	0	1	3 000 000	0	0	0	0	0	0	
Construction d'un forage à Ndougbayék	NDJORÉ	Réseau réhabilité	PV de réception	Chef service Technique	0	0	1	8 500 000	0	0	0	0	0	0	
Construction d'un forage au quartier YOUP	MENDOUGA	Réseau réhabilité	PV de réception	Chef service Technique	0	0	1	3 000 000	0	0	0	0	0	0	

PLAN COMMUNAL DE DÉVELOPPEMENT DE LA COMMUNE DE MBANDJOCK

<b>Programme 1 : Amélioration de l'offre des services sociaux de base :</b>														
Objectif : Améliorer le taux d'accès aux services sociaux de base dans les domaines : Education, Eau, Santé Publique et habitat en 5 ans														
Action 2 (EAU) : Amélioration de l'accès à l'eau potable														
Objectif : Améliorer de 46,15% à 65% l'accès à l'eau potable dans la commune d'ici 2026														
Indicateur : Taux d'accès aux infrastructures hydrauliques fonctionnelles														
Ancrage à la SND30 et aux ODD : Ce programme s'inscrit dans le pilier 2 intitulé Développement du capital Humain et du bien-être dans son action 4 : accès aux facilités sociales de base ... et sous axe 2 : Accès à l'eau potable														
Construction d'une adduction d'eau au CSI	NDJORÉ	Réseau réhabilité	PV de réception	Chef service Technique	0	0	1	8 500 000	0	0	0	0	0	0
Construction d'un forage à IKOBI	NIO BABOUTÉ	Réseau réhabilité	PV de réception	Chef service Technique	0	0	1	8 500 000			0	0	0	0
<b>Total</b>														
197 500 000														

**Programme 1 : Amélioration de l'offre des services sociaux de base :**

**Objectif :** Améliorer le taux d'accès aux services sociaux de base dans les domaines : Education, Eau, Santé Publique et habitat en 5 ans

**Action 3 (Habitat) :** Amélioration de l'accès à un logement décent

**Objectif :** Améliorer de 00% à au moins 50% l'accès à logement décent dans la commune d'ici 2026

**Indicateur :** Taux d'accès à un logement décent

**Ancrage à la SND30 et aux ODD : ce programme s'inscrit dans le pilier 2 intitulé Développement du capital Humain et du bien-être, dans son action 4 accès au Facilité sociale de Base dans son action 1 Accès à l'habitat... et sous axe 1**

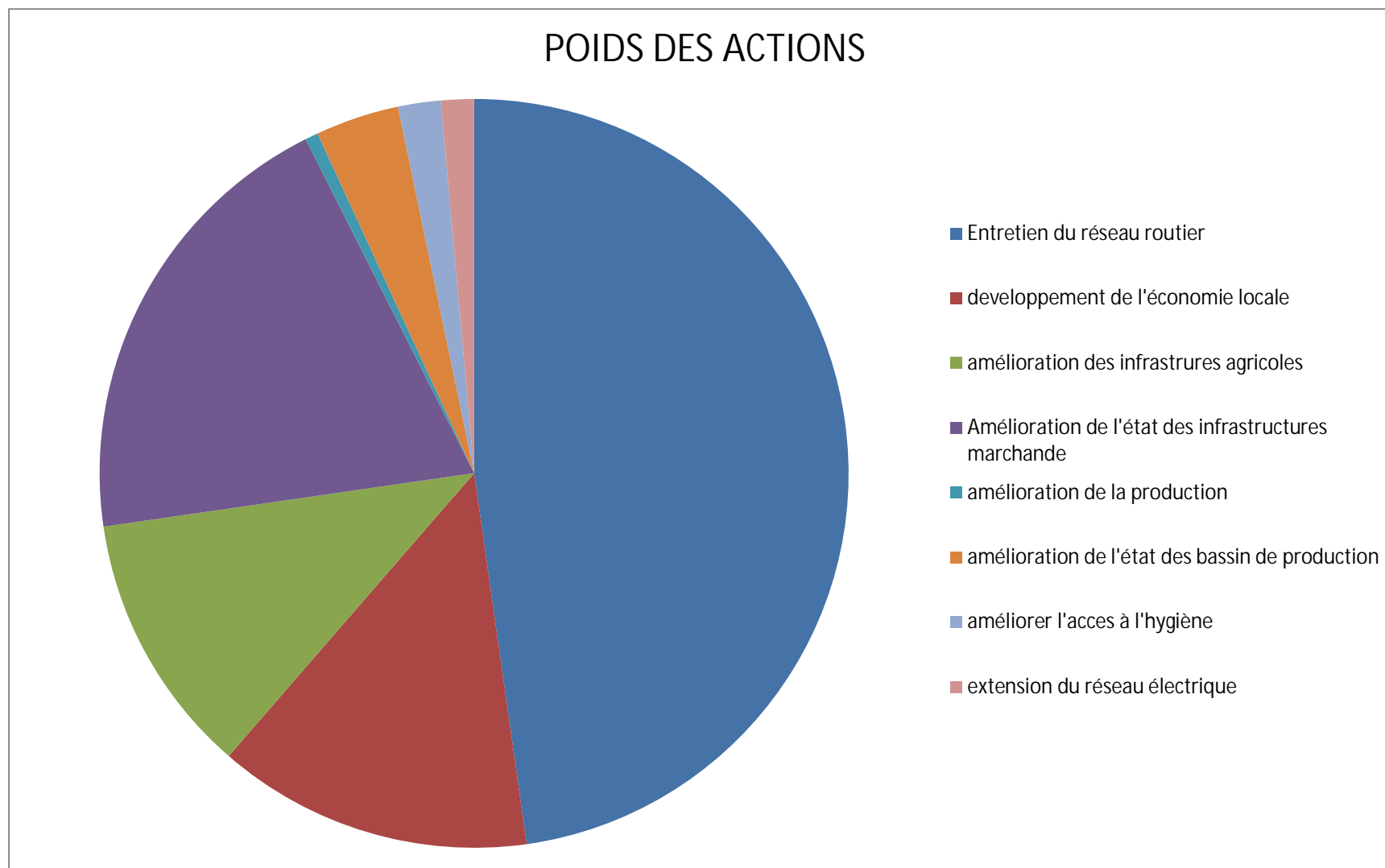
Activités	Localisation	Indicateurs	Source de vérification	Responsable	2022		2023		2024		2025		2026	
					Qté	Coût	Qté	Coût	Qté	Coût	Qté	Coût	Qté	-
Construction des logements d'astreintes pour les enseignants de l'école primaire		Logements d'astreintes construites	PV de réception	Chef service Technique	0	0	0	0	0	0	0	0	1	17 000 000
<b>Total</b>														
<b>17 000 000</b>														

<b>Programme 1 : Amélioration de l'offre des services sociaux de base :</b>														
<b>Objectif :</b> Améliorer le taux d'accès aux services sociaux de base dans les domaines : Education, Eau, Santé Publique et habitat en 5 ans														
<b>Action 5 amélioration de l'appareillage en santé</b>														
<b>Objectif :</b> Améliorer de 30% à au moins 50% l'accès aux soins de santé dans la commune d'ici 2026														
<b>Indicateur :</b>														
Activités	Localisation	Indicateurs	Source de vérification	Responsable	2022		2023		2024		2025		2026	
					Qté	Coût	Qté	Coût	Qté	Coût	Qté	Coût	Qté	Coût
Appui du CSI MBANDJOCK pour l'achat d'une ambulance médicalisée	MBANDJOCK centre Espace urbain (09 Quartiers CONCERNES)	Matériels achetés	PV de réception	Chef service Technique	0	0	1	31 000 000	0	0	0	0	0	0
<b>Total</b>											<b>31 000 000</b>			

#### 4.3.1.4. PROGRAMME TECHNIQUE PROMOTION DU DÉVELOPPEMENT ÉCONOMIQUE ET PROTECTION DE L'ENVIRONNEMENT

Tableau 37: Actions du programme de promotion du développement économique et protection de l'environnement

Actions	Coûts	Poids
Entretien du réseau routier	168 500 000	48%
Développement de l'économie locale	48 000 000	14%
Amélioration des infrastructures agricoles	40 000 000	11%
Amélioration de l'état des infrastructures marchande	70 000 000	20%
Amélioration de la production	2 000 000	1%
Amélioration de l'état des bassins de production	12 750 000	4%
Améliorer l'accès à l'hygiène	6 500 000	2%
Extension du réseau électrique	5 000 000	1%
<b>Total</b>	<b>352 750 000</b>	<b>100%</b>



**Figure 5: Poids des actions du programme de la promotion du développement économique et protection de l'environnement**

PLAN COMMUNAL DE DÉVELOPPEMENT DE LA COMMUNE DE MBANDJOCK

<b>Programme 2 : Promotion du Développement économique et Protection de l'Environnement :</b>															
<b>Objectif :</b> Améliorer le taux d'accès aux services économiques de base dans les secteurs des travaux publics, de l'Energie, du commerce, de l'écologie et de l'assainissement en 5 ans															
<b>Action 1 (Travaux publics) :</b> Entretien du réseau routier															
<b>Objectif :</b> Accroître de 28% à au moins 56% le taux d'accès à un réseau routier régulièrement entretenu d'ici 2023															
<b>Indicateur :</b> Nombre de kilomètres de routes entretenues															
<b>Ancrage à la SND30 et aux ODD :</b> ce programme s'inscrit dans le pilier 1 intitulé développement des Industries et des services (transformation industrielle de l'économie) dans son action 3 développement des infrastructures productives et sous axe 4.															
Activités	Localisation	Indicateur	Source de vérification	Responsable	2022		2023		2024		2025		2026		Observations
					Qté	Coût	Qté	Coût	Qté	Coût	Qté	Coût	Qté	Coût	
Entretien Routier	Commune	Tronçon entretenu	PV de réception	Chef de service technique	1	27 700 000	0	0	0	0	0	0	0	0	0
Entretien Routier		Tronçon entretenu	PV de réception	Chef de service technique	0	0	1	27 700 000	0	0	0	0	0	0	0
Aménagement des routes tronçon biboto 1 -Biboto 2 Ndo	MBANDJOCK Champ de canne	Tronçon entretenu	PV de réception	Chef de service technique	0	0	1	5 250 000	0	0	0	0	0	0	0
Reprofilage de la route Biboto-Elound avec bretelles vers Ndo de 6 km	BIBOTO II	Tronçon entretenu	PV de réception	Chef de service technique	0	0	1	15 000 000	0	0	0	0	0	0	0
Reprofilage de la route ndogsonden-chefferie 5Km	METSENG	Tronçon entretenu	PV de réception	Chef de service technique	0	0	0	0	1	27 700 000	0	0	0	0	0
Entretien Routier		Tronçon entretenu	PV de réception	Chef de service technique	0	0	0	0	0	0	1	27 700 000	0	0	0
<b>Total action 1</b>															<b>131 050 000</b>

# PLAN COMMUNAL DE DÉVELOPPEMENT DE LA COMMUNE DE MBANDJOCK

PLAN COMMUNAL DE DÉVELOPPEMENT DE LA COMMUNE DE MBANDJOCK

<b>Programme 2 : Promotion du Développement économique et Protection de l'Environnement :</b>															
<b>Objectif :</b> Améliorer le taux d'accès aux services économiques de base dans les secteurs des travaux publics, de l'Energie, du commerce, de l'écologie et de l'assainissement en 5 ans															
<b>Action 4 (Assainissement) :</b> Promotion de l'assainissement dans la Commune															
<b>Objectif :</b> Assurer l'assainissement de la Commune															
<b>Indicateur :</b> Nombre de toilettes publiques construites															
<b>Ancrage à la SND30 et aux ODD :</b> Ce programme s'inscrit dans le pilier 1 : intitulé développement des Industries et des services (Transformation industrielle de l'économie) dans son action 3 développement des infrastructures productives et sous axe .															
Activités	Localisation	Indicateurs	Source de vérification	Responsable	2022		2023		2024		2025		2026		Observations
					Qté	Coût	Qté	Coût	Qté	Coût	Qté	Coût	Qté	Coût	
Construction d'un bloc latrines à l'école publique de MBANDJOCK	MBANDJOCK	Un bloc pour toilettes publiques construit	PV de réception	Chef de service technique	0	0	0	0	0	0	0	0	0	3 000 000	0
Construction d'un bloc latrine à l'EP de BIBOTO	BIBOTO	Un bloc pour toilettes publiques construit	PV de réception	Chef de service technique	0	0	0	0	0	0	0	0	0	3 500 000	0
<b>Total action 4</b>															<b>6 500 000</b>

<b>Programme 2 : Promotion du Développement économique et Protection de l'Environnement :</b>															
<b>Objectif :</b> Améliorer le taux d'accès aux services économiques de base dans les secteurs des travaux publics, de l'Energie, du commerce, de l'écologie et de l'assainissement en 5 ans															
<b>Action 5 (Commerce) :</b> Développement des infrastructures commerciales															
<b>Objectif :</b> Assurer le développement des infrastructures commerciales dans la Commune															
<b>Indicateur :</b> Taux d'accès aux infrastructures marchandes															
<b>Ancrage à la SND30 et aux ODD :</b> Ce programme s'inscrit dans le pilier 1 : intitulé développement des Industries et des services (Transformation industrielle de l'économie) dans son action 4 facilitation des échanges et sous axe 2.															

PLAN COMMUNAL DE DÉVELOPPEMENT DE LA COMMUNE DE MBANDJOCK

**Programme 2 : Promotion du Développement économique et Protection de l'Environnement :**

**Objectif :** Améliorer le taux d'accès aux services économiques de base dans les secteurs des travaux publics, de l'Energie, du commerce, de l'écologie et de l'assainissement en 5 ans

**Action 5 (Commerce) :** Développement des infrastructures commerciales

**Objectif :** Assurer le développement des infrastructures commerciales dans la Commune

**Indicateur :** Taux d'accès aux infrastructures marchandes

**Ancrage à la SND30 et aux ODD :** Ce programme s'inscrit dans le pilier 1 : intitulé développement des Industries et des services (Transformation industrielle de l'économie) dans son action 4 facilitation des échanges et sous axe 2.

Activités	Localisation	Indicateurs	Source de vérification	Responsable	2022		2023		2024		2025		2026		Observations
					Qté	Coût	Qté	Coût	Qté	Coût	Qté	Coût	Qté	Coût	
<b>Construction d'un abattoir moderne phase 1</b>	<b>MBANDJOCK centre : Espace urbain (07 Quartiers CONCERNES)</b>	Complexe construit	PV de réception	Chef de service technique	0	0	0	0	1	25 000 000	0	0	0	0	0
<b>Construction d'un abattoir moderne phase 2</b>	<b>MBANDJOCK centre Espace urbain (07 Quartiers CONCERNES)</b>	01 magasin de stockage construit	PV de réception	Chef de service technique	0	0	0	0	0	0	1	25 000 000	0	0	0
<b>Total action 5</b>															<b>50 000 000</b>

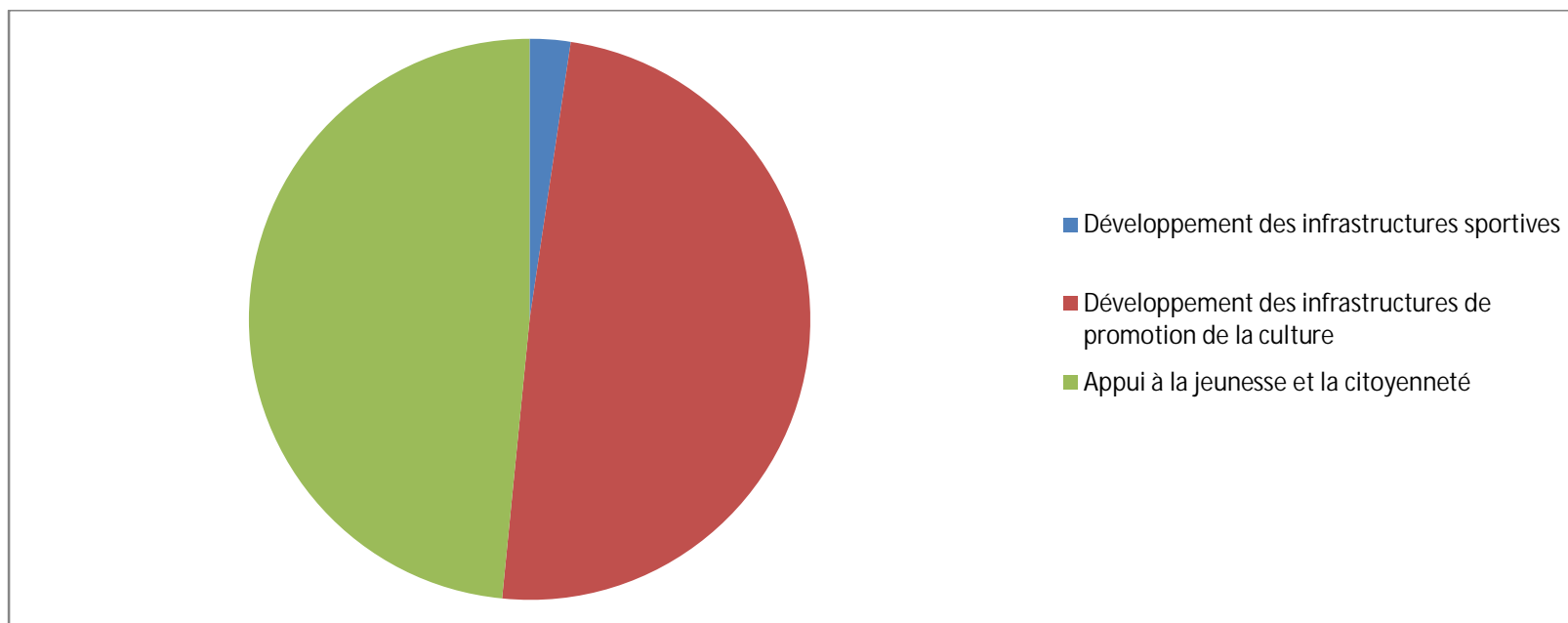
PLAN COMMUNAL DE DÉVELOPPEMENT DE LA COMMUNE DE MBANDJOCK

<b>Programme 2 : Promotion du Développement économique et Protection de l'Environnement :</b>															
<b>Objectif :</b> Améliorer le taux d'accès aux services économiques de base dans les secteurs des travaux publics, de l'Energie, du commerce, de l'écologie et de l'assainissement en 5 ans															
<b>Action 6 (Energie) :</b> Promotion des énergies renouvelables															
<b>Objectif :</b> Assurer la diversification des sources d'énergie dans la Commune															
<b>Indicateur :</b> Nombre de lampadaires solaires installés- nombre de kilomètre d'électricité additionnel															
<b>Ancrage à la SND30 et aux ODD :</b> Ce programme s'inscrit dans le pilier 1 : intitulé développement des Industries et des services (Transformation industrielle de l'économie) dans son action 3 développement des infrastructures productives et sous axe 1.															
Activités	Localisation	Indicateurs	Source de vérification	Responsable	2022		2023		2024		2025		2026		Observations
					Qté	Coût	Qté	Coût	Qté	Coût	Qté	Coût	Qté	Coût	
<b>Extension du réseau électrique Ndjoré à Mekomba 17 km</b>	MEKOMBA	<b>Nombre km d'électricité</b>	PV de réception	Chef de service technique	0	5 000 000	0	0	0	0	0	0	4	5 000 000	
<b>Extension du réseau électrique sur 4KM de chefferie NDJORÉ à Manoui</b>	NDJORÉ	18 lampadaires solaires installées	PV de réception	Chef de service technique	0	0	18	10 000 000	0	0	0	0	0	0	0
<b>Total action 6</b>									20 000 000				<b>Plus de 25 Km de réseau électrique développés</b>		

**4.3.1.5.PROMOTION DE LA CITOYENNETE, DE LA CULTURE, DES SPORTS ET APPUI A LA JEUNESSE**

**Tableau 38: Actions du programme de promotion de la citoyenneté, de la culture, des sports et appui à la jeunesse**

Actions	Coûts	Poids
Développement des infrastructures sportives	3 000 000	13%
Développement des infrastructures de promotion de la culture	63 000 000	33%
Appui à la jeunesse et la citoyenneté	62 000 000	54%
<b>Total</b>	<b>128 000 000</b>	<b>100%</b>



**Figure 6 : Poids des actions du programme de promotion de la citoyenneté, de la culture, des sports et appui à la jeunesse**

PLAN COMMUNAL DE DÉVELOPPEMENT DE LA COMMUNE DE MBANDJOCK

<b>Programme 3 : Promotion de la citoyenneté, de la culture, des sports et appui à la jeunesse</b>															
<b>Objectif :</b> Promouvoir la citoyenneté, le développement de la culture et des sports, et l'appui à la jeunesse															
<b>Action 1 (Sports et éducation physique) :</b> Développement des infrastructures sportives															
<b>Objectif :</b> Accroître de 15 % à 45 % le nombre d'infrastructures sportives															
<b>Indicateur :</b> Taux de réalisation des travaux et des événements															
<b>Ancrage à la SND30 et aux ODD :</b> Ce programme s'inscrit dans le pilier 4: intitulé développement du capital humain et du bien-être dans son action 4 développement des infrastructures Sportives et sous axe 2.															
Activités	Localisation	Indicateurs	Source de vérification	Responsable	2022		2023		2024		2025		2026		Observations
					Qté	Coût	Qté	Coût	Qté	Coût	Qté	Coût	Qté	Coût	
Construction d'un stade municipal	MBANDJOCK	Stade construit	PV de réception	Chef service Technique	0	0	1	30 000 000	0	0	0	0	0	0	0
Appui à l'organisation d'un championnat de vacances	Espace urbain MBANDJOCK	Championnat organisé	PV de réception	Chef service Technique	1	5 000 000	0	0	0	0	0	0	0	0	0
<b>TOTAL ACTION 1</b>															<b>35 000 000</b>

<b>Programme 3 : Promotion de la citoyenneté, de la culture, des sports et appui à la jeunesse</b>															
<b>Objectif :</b> Promouvoir la citoyenneté, le développement de la culture et des sports, et l'appui à la jeunesse en 5 ans															
<b>Action 2 (ART ET CULTURE) :</b> Développement des infrastructures de promotion de la culture															
<b>Objectif :</b> Assurer le développement des infrastructures de promotion de la culture dans la commune															
<b>Indicateur :</b> Nombre et types d'infrastructures construites et nombre d'activités tenues															

PLAN COMMUNAL DE DÉVELOPPEMENT DE LA COMMUNE DE MBANDJOCK

**Ancrage à la SND30 et aux ODD : Ce programme s'inscrit dans le pilier 4 : intitulé développement du capital humain et du bien-être dans son action 3 développement des infrastructures culturelles et sous axe 1.**

Activités	Localisation	Indicateurs	Source de vérification	Responsable	2022		2023		2024		2025		2026		Observations
					Qté	Coût	Qté	Coût	Qté	Coût	Qté	Coût	Qté	Coût	
Construction et équipement d'une bibliothèque municipale	Espace Urbain MBANDJOCK	01 bibliothèque construite et équipée	PV de réception	Chef service Technique	1	10 000 000	0	0	0	0	0	0	0	0	0
Organisation d'une foire gastronomique traditionnelle	MBANDJOCK	Foire tenue	PV de réception	Chef service Technique	1	10 000 000	0	0	0	0	0	0	0	0	0
Construction de la chefferie supérieure de MBANDJOCK	MBANDJOCK	01 édifice construit	PV de réception	Chef service Technique	1	20 000 000	0	0	0	0	0	0	0	0	0
Construction d'un centre d'état civil secondaire		01 édifice construit	PV de réception	Chef service Technique	0	0	0	0	0	0	0	0	0	10 000 000	0
Construction d'un cercle municipal	Espace urbain	Cercle construit	PV de réception	Chef service Technique	1	10 500 000	0	0	0	0	0	0	0	0	0
Construction d'une morgue communale à MBANDJOCK	Espace urbain	Morgue construite	PV de réception	Chef service Technique	0	0	0	0	1	200 000 000	0	0	0	0	0
<b>TOTAL ACTION 2</b>											<b>265 500 000</b>				

**Programme 3 : Promotion de la citoyenneté, de la culture, des sports et appui à la jeunesse**

**Objectif :** Promouvoir la citoyenneté, le développement de la culture et des sports, et l'appui à la jeunesse en 5 ans

PLAN COMMUNAL DE DÉVELOPPEMENT DE LA COMMUNE DE MBANDJOCK

<b>Action 3 (Appui à la jeunesse) : Accompagnement des jeunes à la création des AGR</b>															
<b>Objectif : Assurer l'accompagnement des jeunes dans la mise en place des AGR</b>															
<b>Indicateur : Nombre de jeunes accompagnés</b>															
<b>Ancrage à la SND30 et aux ODD : Ce programme s'inscrit dans le pilier 4 : intitulé développement du capital humain et du bien-être dans son action 3 développement des infrastructures sportives et sous axe 1.</b>															
Activités	Localisation	Indicateurs	Source de vérification	Responsable	2022		2023		2024		2025		2026		2021
					Qté	Coût	Qté	Coût	Qté	Coût	Qté	Coût	Qté	Coût	
Construction et équipement d'un CMPJ	Espace urbain de MBANDJOCK	CMPJ construit	PV de réception	Chef service Technique	0	0	1	50 000 000	0	0	0	0	0	0	0
Construction et équipement d'un CMPJ phase 2	Espace urbain	Nombre d'associations bénéficiaires	PV de réception	Chef service Technique	0	0	0	0	1	35 000 000	0	0	0	0	0
<b>TOTAL ACTION 3</b>											<b>85 000 000</b>				

**4.3.1.6. GOUVERNANCE ET ADMINISTRATION LOCALE**

<b>PROGRAMME 4 : GOUVERNANCE ET ADMINISTRATION LOCALE</b>															
<b>Objectif :</b> Amélioration de la gouvernance et de l'administration locales															
<b>ACTION 1 : Mobilisation et sécurisation des recettes communale</b>															
<b>Objectif :</b> Améliorer de 10% à 100%, le taux mobilisation et de sécurisation des recettes propre de la Commune d'ici 2023															
<b>Indicateur :</b> Taux de mobilisation et de sécurisation des recettes propres de la Commune															
<b>Ancrage à la SND30 et aux ODD :</b> Ce programme s'inscrit dans le chapitre 6 : intitulé gouvernance, décentralisation et gestion stratégique de l'Etat dans son action 3 et sous axe 1.															
Activités	Localisation	Indicateurs	Source de vérification	Responsable	2022		2023		2024		2025		2026		Observations
					Qté	Coût	Qté	Coût	Qté	Coût	Qté	Coût	Qté	Coût	
4.1.1. Atelier de sensibilisation des différents acteurs - économiques et corps de métier pour des échanges et des négociations en rapport avec la fiscalité locale (loi n°2009/019 du 15 décembre 2009)	MBANDJOCK	Nombre d'atelier tenu -liste de présence	-Rapport de formation -Liste de présence	-Secrétaire Général -RM -CCD	0	0	1	1 000 000	0	0	0	0	0	0	

PLAN COMMUNAL DE DÉVELOPPEMENT DE LA COMMUNE DE MBANDJOCK

**PROGRAMME 4 : GOUVERNANCE ET ADMINISTRATION LOCALE**

**Objectif :** Amélioration de la gouvernance et de l'administration locales

**ACTION 1 : Mobilisation et sécurisation des recettes communale**

**Objectif :** Améliorer de 10% à 100%, le taux mobilisation et de sécurisation des recettes propre de la Commune d'ici 2023

**Indicateur :** Taux de mobilisation et de sécurisation des recettes propres de la Commune

**Ancrage à la SND30 et aux ODD :** Ce programme s'inscrit dans le chapitre 6 : intitulé gouvernance, décentralisation et gestion stratégique de l'Etat dans son action 3 et sous axe 1.

Activités	Localisation	Indicateurs	Source de vérification	Responsable	2022		2023		2024		2025		2026		Observations
					Qté	Coût	Qté	Coût	Qté	Coût	Qté	Coût	Qté	Coût	
4.1.2. Actualisation systématique du fichier de contribuables ;	MBANDJOCK	01 fichier actualisé et disponible	Fichier du contribuable tenu	-Secrétaire Général -RM -CCD	1	1 500 000	0	0	0	0	0	0	0	0	
4.1.3. Identification de nouvelles sources de recettes.	MBANDJOCK	Nombre et liste des nouvelles niches de recettes identifiées	-Rapport de formation -Liste de présence	-Secrétaire Général -Comptable Matière	1	500 000	1	500 000	1	500 000	1	500 000	1	500 000	

**PROGRAMME 4 : GOUVERNANCE ET ADMINISTRATION LOCALE**

**Objectif :** Amélioration de la gouvernance et de l'administration locales

**ACTION 2 : Amélioration de la communication communale**

**Objectif :** Améliorer l'accès à l'information d'ici 2023



PLAN COMMUNAL DE DÉVELOPPEMENT DE LA COMMUNE DE MBANDJOCK

<b>PROGRAMME 4 : GOUVERNANCE ET ADMINISTRATION LOCALE</b>															
<b>Objectif :</b> Amélioration de la gouvernance et de l'administration locales															
<b>ACTION 2 : Amélioration de la communication communale</b>															
<b>Objectif :</b> Améliorer l'accès à l'information d'ici 2023															
<b>Indicateur :</b> Taux de visite du site web de la Commune															
<b>Ancrage à la SND30 et aux ODD :</b> Ce programme s'inscrit dans le chapitre 6 : intitulé gouvernance, décentralisation et gestion stratégique de l'Etat dans son action 3 et sous axe 1.															
Activités	Localisation	Indicateurs	Source de vérification	Responsable	2022		2023		2024		2025		2026		Observations
					Qté	Coût	Qté	Coût	Qté	Coût	Qté	Coût	Qté	Coût	
Département															

<b>PROGRAMME 4 : GOUVERNANCE ET ADMINISTRATION LOCALE</b>															
<b>Objectif :</b> Amélioration de la gouvernance et de l'administration locales															
<b>ACTION 3 : Amélioration de la gestion des ressources humaine de la Commune :</b>															
<b>Objectif :</b> Améliorer la performance de la ressource humaine de la Commune d'ici 2023															
<b>Indicateur :</b> Taux d'amélioration de la gestion des ressources humaines de la Commune															
<b>Ancrage à la SND30 et aux ODD :</b> Ce programme s'inscrit dans le chapitre 6 : intitulé gouvernance, décentralisation et gestion stratégique de l'Etat dans son action 3 et sous axe 1.															
Activités	Localisation	Indicateurs	Source de vérification	Responsable	2022		2023		2024		2025		2026		Observations
					Qté	Coût	Qté	Coût	Qté	Coût	Qté	Coût	Qté	Coût	
4.3.1. Renforcement	MBANDJOCK	Nombre et liste de	-Rapport de formation	-Secrétaire Général	0	0	1	3 000	0	0		0		0	

PLAN COMMUNAL DE DÉVELOPPEMENT DE LA COMMUNE DE MBANDJOCK

**PROGRAMME 4 : GOUVERNANCE ET ADMINISTRATION LOCALE**

**Objectif :** Amélioration de la gouvernance et de l'administration locales

**ACTION 3 : Amélioration de la gestion des ressources humaine de la Commune :**

**Objectif :** Améliorer la performance de la ressource humaine de la Commune d'ici 2023

**Indicateur :** Taux d'amélioration de la gestion des ressources humaines de la Commune

**Ancrage à la SND30 et aux ODD :** Ce programme s'inscrit dans le chapitre 6 : intitulé gouvernance, décentralisation et gestion stratégique de l'Etat dans son action 3 et sous axe 1.

Activités	Localisation	Indicateurs	Source de vérification	Responsable	2022		2023		2024		2025		2026		Observations
					Qté	Coût	Qté	Coût	Qté	Coût	Qté	Coût	Qté	Coût	
des capacités du personnel communal à travers des stages, recyclages, séminaires, en montage de documents divers (réactualisation du PCD, PTI et PIA, montage des requêtes de financement, de divers rapports et PV, bonne tenue du patrimoine communal)		personnes ayant bénéficié du renforcement des capacités	-Liste de présence	-CCD				000							

PLAN COMMUNAL DE DÉVELOPPEMENT DE LA COMMUNE DE MBANDJOCK

**PROGRAMME 4 : GOUVERNANCE ET ADMINISTRATION LOCALE**

**Objectif :** Amélioration de la gouvernance et de l'administration locales

**ACTION 3 : Amélioration de la gestion des ressources humaine de la Commune :**

**Objectif :** Améliorer la performance de la ressource humaine de la Commune d'ici 2023

**Indicateur :** Taux d'amélioration de la gestion des ressources humaines de la Commune

**Ancrage à la SND30 et aux ODD :** Ce programme s'inscrit dans le chapitre 6 : intitulé gouvernance, décentralisation et gestion stratégique de l'Etat dans son action 3 et sous axe 1.

Activités	Localisation	Indicateurs	Source de vérification	Responsable	2022		2023		2024		2025		2026		Observations
					Qté	Coût	Qté	Coût	Qté	Coût	Qté	Coût	Qté	Coût	
4.3.2. Formation régulière des Conseillers sur le fonctionnement de la Commune, sur leur rôle et sur les textes relatifs à la décentralisation	MBANDJOCK	Nombre de personnes formées et listes de présence	-Rapport de formation -Liste de présence	-Secrétaire Général -CCD	0	0	1	3 000 000	0	0	0	0	0	0	
4.3.3. Formation des Conseillers municipaux en communication publique et plaidoyer	MBANDJOCK	Nombre de formation organisée	-Rapport d'activité -Liste de présence des participants	-Secrétaire Général -CCD	0	0	1	10 000 000	0	0	0	0	0	0	
4.3.4. Renforcement des capacités des Conseillers municipaux en	MBANDJOCK	Nombre et liste de personnes ayant bénéficié du	-Rapport d'activité -Liste de présence des	-Secrétaire Général -CCD	0	0	1	2 000 000	1	0	0	0	0	0	

PLAN COMMUNAL DE DÉVELOPPEMENT DE LA COMMUNE DE MBANDJOCK

<b>PROGRAMME 4 : GOUVERNANCE ET ADMINISTRATION LOCALE</b>															
<b>Objectif :</b> Amélioration de la gouvernance et de l'administration locales															
<b>ACTION 3 : Amélioration de la gestion des ressources humaine de la Commune :</b>															
<b>Objectif :</b> Améliorer la performance de la ressource humaine de la Commune d'ici 2023															
<b>Indicateur :</b> Taux d'amélioration de la gestion des ressources humaines de la Commune															
<b>Ancrage à la SND30 et aux ODD : Ce programme s'inscrit dans le chapitre 6 : intitulé gouvernance, décentralisation et gestion stratégique de l'Etat dans son action 3 et sous axe 1.</b>															
Activités	Localisation	Indicateurs	Source de vérification	Responsable	2022		2023		2024		2025		2026		Observations
					Qté	Coût	Qté	Coût	Qté	Coût	Qté	Coût	Qté	Coût	
management (audit et contrôle, suivi-évaluation des projets et travail en équipe).		renforcement des capacités	participants												
4.3.5. Renforcement des capacités du personnel communal sur l'utilisation de SIMBA et PROADP	MBANDJOCK	Nombre et liste de personnes ayant bénéficié du renforcement des capacités	Délibération portant recrutement du personnel	-Secrétaire Général -CCD	0	0	2	200 000 000	0	0	0	0	0	0	
4.3.6. Organisation d'un atelier de formation sur le fonctionnement de	MBANDJOCK	Nombre de personnes formées et listes de présence	Délibération portant recrutement du personnel	-Secrétaire Général -CCD	0	0	1	200 000 000	0	0	0	0	0	0	



PLAN COMMUNAL DE DÉVELOPPEMENT DE LA COMMUNE DE MBANDJOCK

<b>PROGRAMME 4 : GOUVERNANCE ET ADMINISTRATION LOCALE</b>															
<b>Objectif</b> : Amélioration de la gouvernance et de l'administration locales															
<b>Action 4</b> : Amélioration et sécurisation du patrimoine communal															
<b>Objectif</b> : Améliorer de 10% à 100%, le taux mobilisation et de sécurisation des recettes propre de la Commune d'ici 2023															
<b>Indicateur</b> : Taux de mobilisation et de sécurisation du patrimoine de la Commune															
<b>Ancrage à la SND30 et aux ODD</b> : Ce programme s'inscrit dans le chapitre 6 : intitulé gouvernance, décentralisation et gestion stratégique de l'Etat dans son action 3 et sous axe 1.															
Activités	Localisation	Indicateurs	Source de vérification	Responsable	2022		2023		2024		2025		2026		Observations
					Qté	Coût	Qté	Coût	Qté	Coût	Qté	Coût	Qté	Coût	
4.4.1. Acquisition du matériel informatique dans les bureaux d'état civil et la Comptabilité matières	MBANDJOCK	Nombre de matériel acquis	-PV de réception -Photos	-Maire -Secrétaire Général -Comptable matière	0	0	1	300 000 000	0	0	0	0	0	0	
4.4.2. Acquisition d'un groupe électrogène 10 kVa.	MBANDJOCK	01 groupe de 10 KVA acquis	Factures	-Maire -Secrétaire Général -Comptable matière	0	0	0	10 000 000	1	1 500 000	1	1 500 000	1	2 000 000	
4.4.3. Acquisition du matériel de	MBANDJOCK	01 bloc de 06 latrines construit	Facture d'achat et photos	-Maire -Secrétaire Général -Comptable	0	0	1	3 000 000	0	0	0	0	0	0	

PLAN COMMUNAL DE DÉVELOPPEMENT DE LA COMMUNE DE MBANDJOCK

PROGRAMME 4 : GOUVERNANCE ET ADMINISTRATION LOCALE															
Objectif : Amélioration de la gouvernance et de l'administration locales															
Action 4 : Amélioration et sécurisation du patrimoine communal															
Objectif : Améliorer de 10% à 100%, le taux mobilisation et de sécurisation des recettes propre de la Commune d'ici 2023															
Indicateur : Taux de mobilisation et de sécurisation du patrimoine de la Commune															
Ancrage à la SND30 et aux ODD : Ce programme s'inscrit dans le chapitre 6 : intitulé gouvernance, décentralisation et gestion stratégique de l'Etat dans son action 3 et sous axe 1.															
Activités	Localisation	Indicateurs	Source de vérification	Responsable	2022		2023		2024		2025		2026		Observations
protection individuelle (gants, protège-nez, etc.)				matière											
4.4.4. Redéploiement et/ou recrutement et formation du personnel dans la gestion et la maintenance du patrimoine.	MBANDJOCK	Nombre de personnes déployées	Liste du personnel communal recruté	-Maire -Secrétaire Général -Comptable matière	0	0	1	500 000	0	0	0	0	0	0	

PLAN COMMUNAL DE DÉVELOPPEMENT DE LA COMMUNE DE MBANDJOCK

PROGRAMME 4 : GOUVERNANCE ET ADMINISTRATION LOCALE															
Objectif : Amélioration de la gouvernance et de l'administration locales															
Action 4 : Amélioration et sécurisation du patrimoine communal															
Objectif : Améliorer de 10% à 100%, le taux mobilisation et de sécurisation des recettes propre de la Commune d'ici 2023															
Indicateur : Taux de mobilisation et de sécurisation du patrimoine de la Commune															
Ancrage à la SND30 et aux ODD : Ce programme s'inscrit dans le chapitre 6 : intitulé gouvernance, décentralisation et gestion stratégique de l'Etat dans son action 3 et sous axe 1.															
Activités	Localisation	Indicateurs	Source de vérification	Responsable	2022		2023		2024		2025		2026		Observations
4.4.5. Immatriculation et titrage des terrains bâtis et non bâtis appartenant à la Commune.	MBANDJOCK	Nombre de terrains bâtis et non bâtis immatriculés et titrés	Titres fonciers	-Maire -Secrétaire Général -Comptable matière	1	5 000 000	0	0	1	5 000 000	1	5000 000	1	5000 000	
4.4.6. Aménagement des bâtiments communaux vétustes (logements, magasin, bureaux, etc.)	MBANDJOCK	Nombre de bâtiments communaux aménagés	Rapport - Photos - PV de réception	-Maire -Secrétaire Général -Comptable matière	1	0	0	100 000	1	0	0	100 000	0	0	

PLAN COMMUNAL DE DÉVELOPPEMENT DE LA COMMUNE DE MBANDJOCK

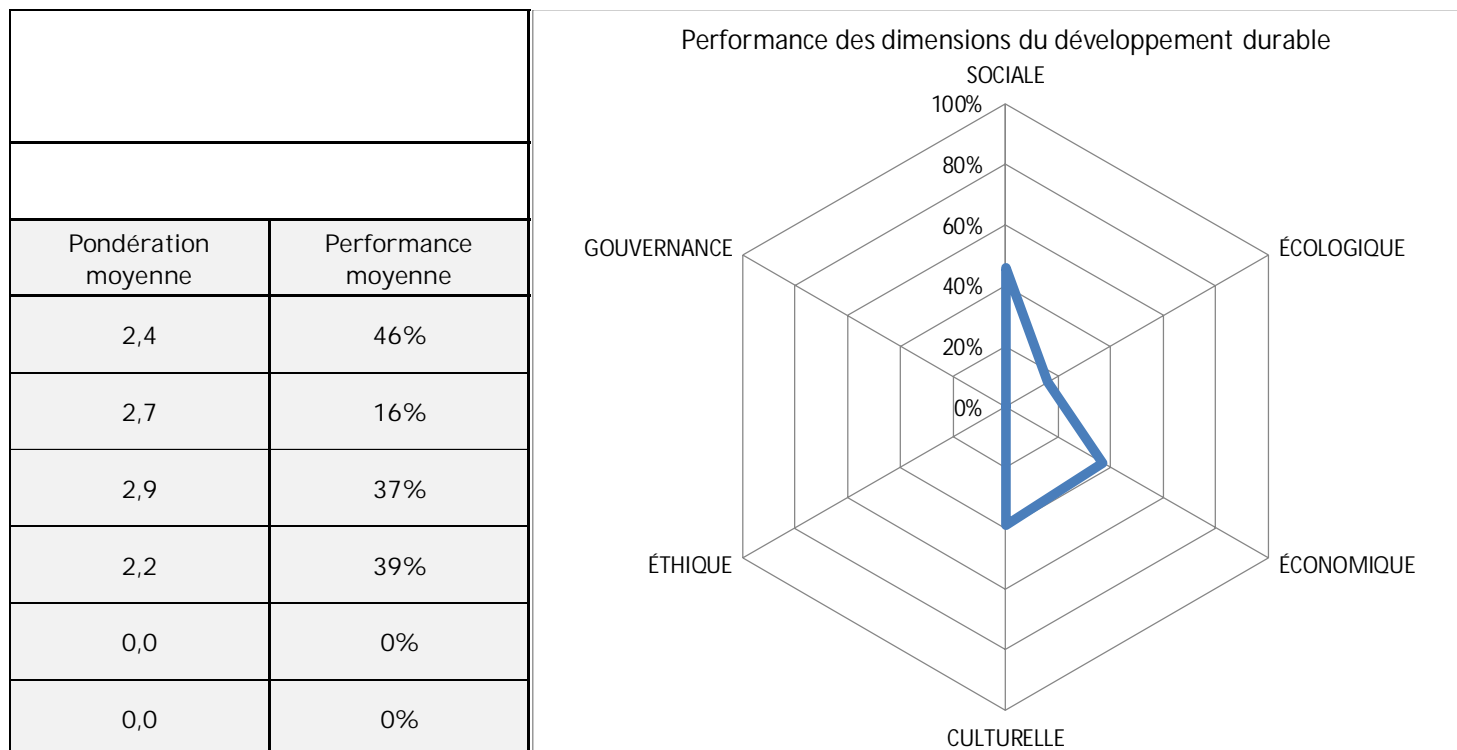
<b>PROGRAMME 4 : GOUVERNANCE ET ADMINISTRATION LOCALE</b>															
<b>Objectif :</b> Amélioration de la gouvernance et de l'administration locales															
<b>Action 5 :</b> Maturation des projets															
<b>Objectif :</b> Porter à 100%, le taux de maturation des projets soumis à l'investissement dans la Commune d'ici 2023															
<b>Indicateur :</b> Taux de maturation des projets de la Commune															
Activités	Localisation	Indicateurs	Source de vérification	Responsable	2022		2023		2024		2025		2026		Observations
					Qté	Coût	Qté	Coût	Qté	Coût	Qté	Coût	Qté	Coût	
4.5.1. Étude de faisabilité de Reprofilage des routes dans certaines localités de la commune	MBANDJOCK	Nombre d'étude de faisabilité	Rapport par études de faisabilité	- CCD - Service technique	1	20 000 000	1	2 000 000	0	0	0	0	0	0	
4.5.2. Étude de faisabilité de l'ouverture des routes dans certaines localités de la commune	MBANDJOCK	Nombre d'étude de faisabilité	Rapport d'étude de faisabilité	- CCD - Service technique	1	2 000 000									
4.5.3. Étude de faisabilité de l'extension courant électrique BT/MT dans certaines localités de la commune	MBANDJOCK	Nombre d'étude de faisabilité	Rapport d'étude de faisabilité	- CCD - Service technique	0	0	1	2 000 000	0	0	0	0	0	0	
4.5.4. Étude de faisabilité en vue de la construction des forages dans certaines localités	MBANDJOCK	Nombre d'étude de faisabilité	Rapport d'étude de faisabilité	- CCD - Service technique	0	0	1	2 000 000	0	0	0	0	0	0	

<b>PROGRAMME 4 : GOUVERNANCE ET ADMINISTRATION LOCALE</b>															
<b>Objectif :</b> Amélioration de la gouvernance et de l'administration locales															
<b>Action 5 :</b> Maturation des projets															
<b>Objectif :</b> Porter à 100%, le taux de maturation des projets soumis à l'investissement dans la Commune d'ici 2023															
<b>Indicateur :</b> Taux de maturation des projets de la Commune															
Activités	Localisation	Indicateurs	Source de vérification	Responsable	2022		2023		2024		2025		2026		Observations
					Qté	Coût	Qté	Coût	Qté	Coût	Qté	Coût	Qté	Coût	
de la commune															

### 5.3.2 Analyse évaluative des programmes par rapport à l'atteinte des ODD

L'évaluation des programmes par rapport aux ODD va viser essentiellement quatre programmes : à savoir le programme technique Amélioration de l'offre des services sociaux de base, le programme technique -Promotion du développement économique et protection de l'environnement, le programme technique environnemental, le programme technique Promotion de la culture, sports et appui à la jeunesse. Cela se justifie par le fait que sur la base du cadrage budgétaire et en fonction du RANKING des villages précédemment élaborés, les projets qui y découlent sont justement axés sur ces quatre programmes d'où la matrice ci-dessous. Il s'agit donc ici de mesurer le degré de prise en compte des ODD dans ces programmes.

PLAN COMMUNAL DE DÉVELOPPEMENT DE LA COMMUNE DE MBANDJOCK



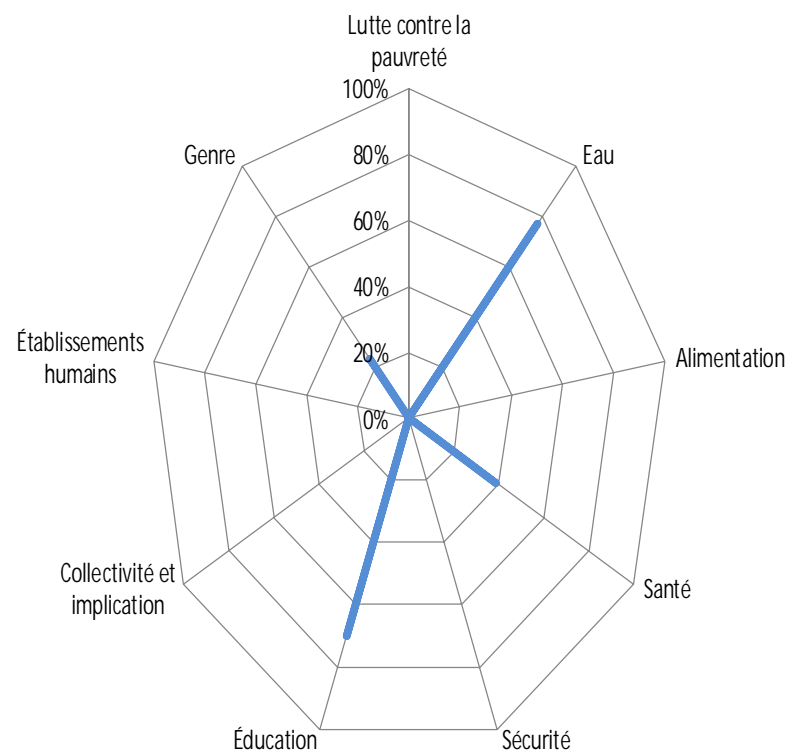
**Figure 7 :** Performances des dimensions du développement durable dans le PCD

**Sur l'ensemble :** Le graphe ci-dessus présente de façon claire le niveau de prise en compte de différentes dimensions dans le PCD et les pondérations y afférentes. Ainsi on observe la performance de la dimension sociale est de 46% pour une pondération de 2,4 ce qui signifie que l'enjeu de cette pondération est prioritaire par contre cette pondération est inférieure à 60% d'où son niveau de réponse est faible par rapport à l'atteinte des ODD, la dimension économique avec une performance de 37%, la dimension culturelle avec 39% elles non plus ne répondent pas suffisamment aux ODD.

**Sur Le Plan Social**

DIMENSION SOCIALE		
THÈME	Pondération moyenne	Performance moyenne
Lutte contre la pauvreté	0,0	0%
Eau	3,0	77%
Alimentation	0,0	0%
Santé	2,5	39%
Sécurité	0,0	0%
Éducation	3,0	70%
Collectivité et implication	0,0	0%
Établissements humains	0,0	0%
Genre	2,0	23%

Performance des thèmes de la dimension sociale

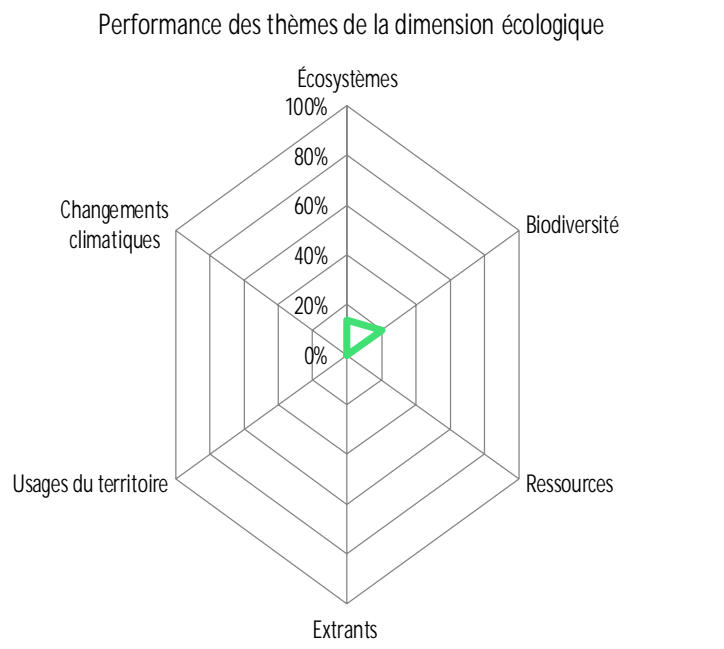


**Figure 8: Réponse de la dimension sociale par rapport aux ODD**

**Commentaire :** Le graphe ci-dessus présente que seuls les thèmes de l'Eau et l'éducation ont un niveau de réponse acceptable en réponse aux ODD car le reste des thèmes de la dimension sociale tels que : la santé (39%) ; l'alimentation (0%) etc. ne répondent pas au niveau d'atteinte des ODD et un effort considérable est à faire dans ces secteurs très sensible de la commune de MBANDJOCK.

**Sur le plan écologique :**

DIMENSION ÉCOLOGIQUE		
THÈME	Pondération moyenne	Performance moyenne
Écosystèmes	2,5	14%
Biodiversité	3,0	20%
Ressources	0,0	0%
Extrants	0,0	0%
Usages du territoire	0,0	0%
Changements climatiques	0,0	0%

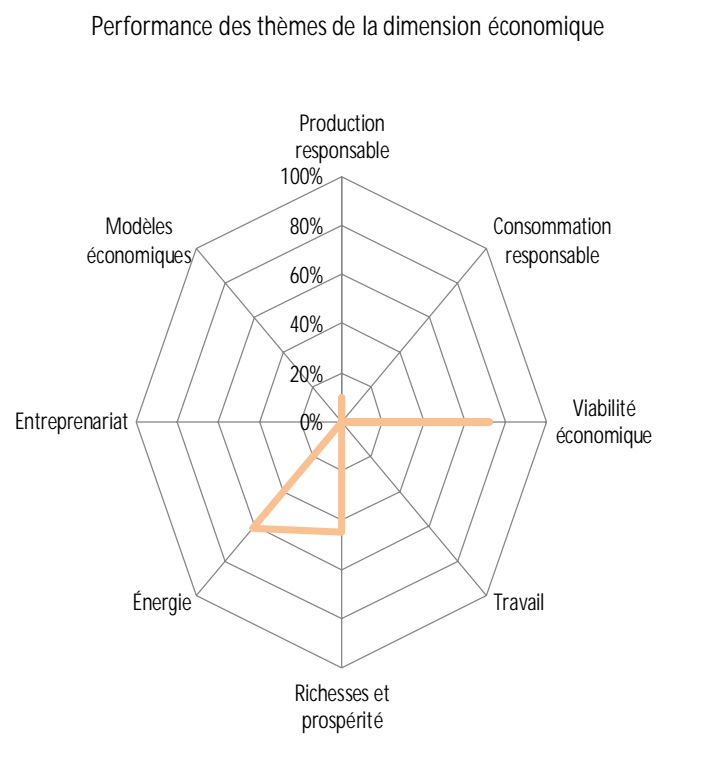


**Figure 9 : Réponse de la dimension écologique par rapport aux ODD**

**Commentaire :** Il ressort du tableau que la dimension écologique est prise en compte à une performance de 14% pour les écosystèmes avec une pondération de 2,5 et 20% pour la biodiversité. Un effort dans ce domaine doit être fait car son niveau de réponse par rapport à l'atteinte des ODD est encore jugé médiocre.

**Sur le plan économique :**

DIMENSION ÉCONOMIQUE		
THÈME	Pondération moyenne	Performance moyenne
Production responsable	3,0	10%
Consommation responsable	0,0	0%
Viabilité économique	3,0	72%
Travail	0,0	0%
Richesses et prospérité	3,0	45%
Énergie	2,7	61%
Entreprenariat	0,0	0%
Modèles économiques	0,0	0%

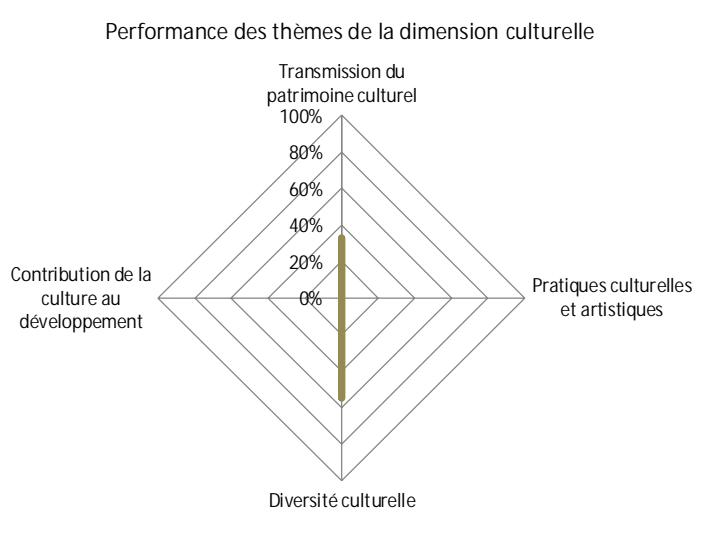


**Figure 10 :** Réponse de la dimension économique par rapport aux ODD

**Commentaire :** il est noté que seul le thème sur la viabilité économique a un niveau de réponse acceptable pour l'atteinte des ODD, avec une performance de 72% et une pondération de 3. Le reste à savoir : la production des richesses, l'énergie avec des performances inférieures à 50% ont encore besoin d'être boostés pour répondre favorablement à l'atteinte des ODD dans les secteurs concernés.

**Sur le plan culturel :**

DIMENSION CULTURELLE		
THÈME	Pondération moyenne	Performance moyenne
Transmission du patrimoine culturel	2,0	33%
Pratiques culturelles et artistiques	0,0	0%
Diversité culturelle	3,0	55%
Contribution de la culture au développement	0,0	0%



**Figure 11 : Réponse de la dimension culturelle par rapport aux ODD**

**Commentaire :** L'on constate que la diversité culturelle représente 55% de performance ce qui est déjà une réponse appropriée au ODD, mais restant inférieur à 60%, preuve qu'il y a encore des efforts à faire.

**Niveau de prise en compte des ODD par les programmes**

	<b>Libellé</b>	<b>Niveau de réponse aux ODD</b>
<b>ODD 1</b>	Éliminer la pauvreté sous toutes ses formes et partout dans le monde	44%
<b>ODD2</b>	Éliminer la faim, assurer la sécurité alimentaire, améliorer la nutrition et promouvoir une agriculture durable	41%
<b>ODD 3</b>	Donner aux individus les moyens de vivre une vie saine et promouvoir le bien-être de tous à tous les âges	40%
<b>ODD 4</b>	Veiller à ce que tous puissent suivre une éducation de qualité dans des conditions d'équité et promouvoir les possibilités d'apprentissage tout au long de la vie	40%
<b>ODD 5</b>	Réaliser l'égalité des sexes et autonomiser toutes les femmes et les filles	41%
<b>ODD 6</b>	Garantir l'accès de tous à des services d'approvisionnement en eau et d'assainissement et assurer une gestion durable des ressources en eau	35%
<b>ODD 7</b>	Garantir l'accès de tous à des services énergétiques fiables, durables et modernes, à un coût abordable	38%
<b>ODD 8</b>	Promouvoir une croissance - Promotion du développement économique et protection de l'environnement soutenue, partagée et durable, le plein emploi productif et un travail décent pour tous	39%
<b>ODD 9</b>	Mettre en place une infrastructure résiliente, promouvoir une industrialisation durable qui profite à tous et encourager l'innovation	27%
<b>ODD 10</b>	Réduire les inégalités entre les pays et en leur sein	39%
<b>ODD 11</b>	Faire en sorte que les villes et les établissements humains soient ouverts à tous, sûrs, résilients et durables	38%
<b>ODD 12</b>	Instaurer des modes de consommation et de production durables	35%
<b>ODD 13</b>	Prendre d'urgence des mesures pour lutter contre les changements climatiques et leurs répercussions (en tenant compte des accords conclus par la Conférence des parties à la Convention-cadre des Nations Unies sur les changements climatiques)	29%
<b>ODD 14</b>	Conserver et exploiter de manière durable les océans, les mers et les ressources marines aux fins du développement durable	32%
<b>ODD 15</b>	Préserver et remettre en état les écosystèmes terrestres, en veillant à les exploiter de façon durable, gérer durablement les forêts, lutter contre la désertification, enrayer et inverser le processus de	27%

PLAN COMMUNAL DE DÉVELOPPEMENT DE LA COMMUNE DE MBANDJOCK

	<b>Libellé</b>	<b>Niveau de réponse aux ODD</b>
	dégradation des sols et mettre fin à l'appauvrissement de la biodiversité	
<b>ODD 16</b>	Promouvoir l'avènement de sociétés pacifiques et ouvertes aux fins du développement durable, assurer à tous l'accès à la justice et mettre en place, à tous les niveaux, des institutions efficaces, responsables et ouvertes	40%
<b>ODD 17</b>	Revitaliser le partenariat mondial au service du développement durable et renforcer les moyens d'application de ce partenariat	35%

Le tableau ci-dessus exprime que sur les 17 ODD auxquels le Cameroun a souscrit afin d'atteindre l'émergence à l'horizon 2035, la croissance de la commune de MBANDJOCK telle que prévu dans ce document stratégique ne pourra pas répondre de manière efficace aux différents thèmes. Un effort conséquent est attendu notamment dans les ODD : 09,13 et 15 dont les facteurs croissance sont en dessous de 30% et présentent une situation des plus alarmantes.

**5.4. PLANIFICATION OPERATIONNELLE**